















Legenda:

-  Navržený strom listnatý
-  Pořadové číslo stromů
-  Stávající solitérní stromy listnaté s obvodem koruny dřeviny
-  Signální tyč
-  Kanalizační vpust'/poklop
-  Hranice úprav
-  Hranice parcel KN
-  Číslo parcely KN

Navržený rostlinný materiál:

STROMY:
celkem 3 ks
2 – *Acer platanoides* 'Emerald Queen' – javor mlíč – 3 ks

Vedení sítí technické infrastruktury


-  sdělovací vedení (ČETIN) - podzemní/nezaměřené
-  vedení plynu STL (GasNet)
-  vedení VN nadzemní (ČEZ)
-  vedení NN (ČEZ) - nadzemní/podzemní
-  vedení kanalizace (dle ÚP)
-  vedení vodovodu (dle ÚP)

Označení stávajících stromů

celkem 13 ks
 JVK – javor klen (*Acer pseudoplatanus*) – 6 ks
 JS – jasan ztepilý (*Fraxinus excelsior*) – 3 ks
 MK – mochna křovitá (*Potentilla fruticosa*) – 1 ks
 TČ – topol černý (*Populus nigra*) – 1 ks
 ZZ – zerav západní (*Thuja occidentalis*) – 2 ks
 sk – skupina keřů

Poznámka:
Před započítáním prací je nutno vytyčit všechny IS příslušnými správci sítí, včetně přípojek přímo na staveništi a provést jejich ochranu. Při veškerých zemních pracích, zejména výkopových je nutno chránit je takovým způsobem, aby nedošlo k jejich poškození. Při pracích v blízkosti podzemního vedení je nutno provádět výkopy ručně podle požadavků správců inženýrských sítí!

Souřadný systém: JTSK Výškový systém: Bpv Kótováno v metrech

	Zpracovatel: Atregia s.r.o. Šebrov 215, 679 22 Šebrov-Kateřina email: info@atregia.cz	Investor: Obec Jenišovice Jenišovice 42, 538 64 Jenišovice u Chrudimi email: starosta@obcejenisovice.cz, tel.: +420 469 671 553	
	HIP: Ing. Barbora Májková	Zpracoval: Ing. Martin Pařízek	Zpracovatel částí PD:
Název akce: Výsadba stromů v obci Jenišovice	Datum:	10/2020	Autorizační razítko:
	Stupeň:	DPS	
	Měřítko:	1:500	
	Číslo zakázky:	168/2020	
Název výkresu: Situace návrhu Lokalita 2 – Jenišovice požární nádrž	Formát:	2xA4	02b
	Číslo výkresu:	Číslo paré:	