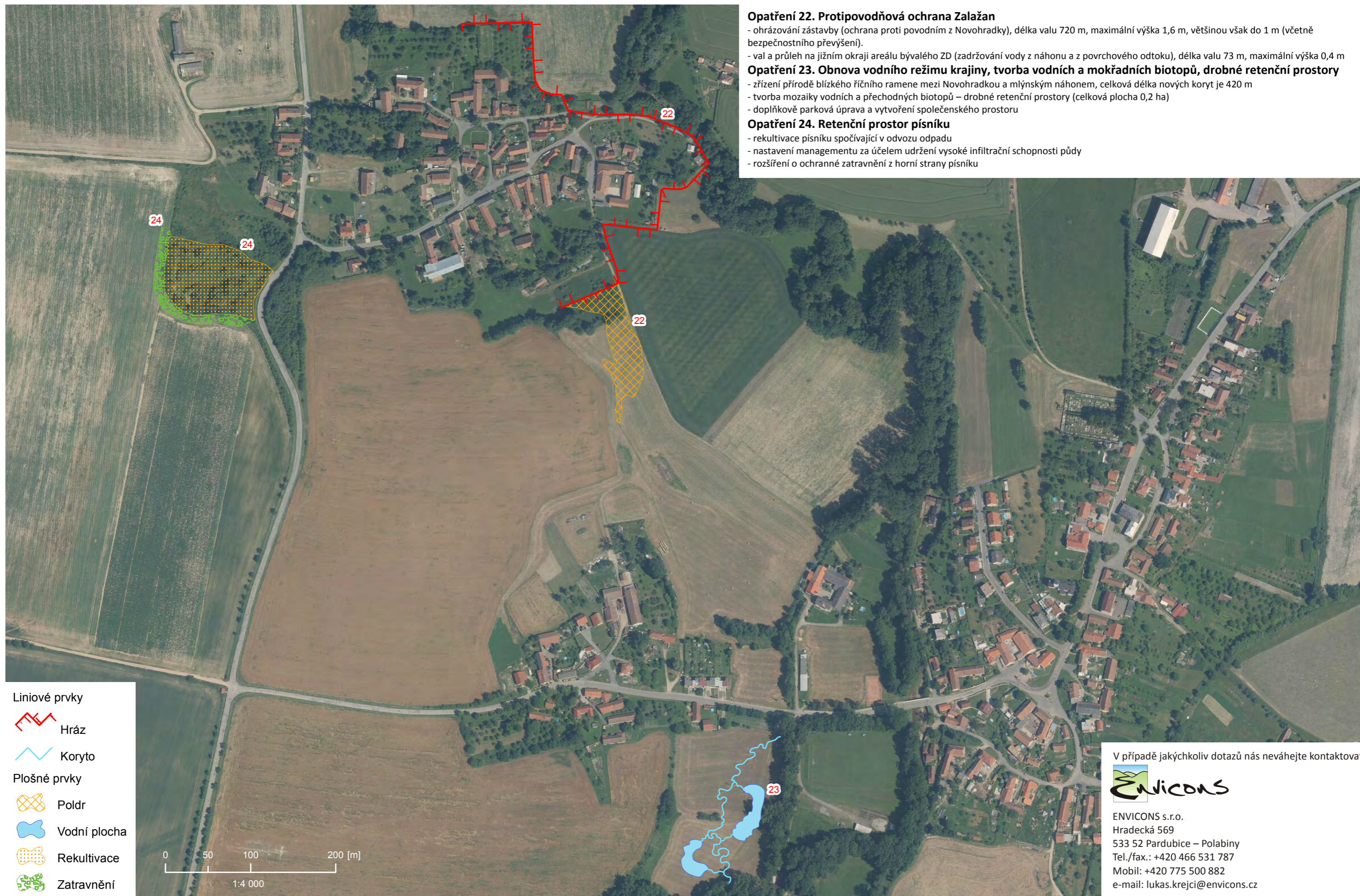


Komplex protipovodňových opatření Zalažany



Opatření 22. Protipovodňová ochrana Zalažan

- ohrázení zástavby (ochrana proti povodním z Novohradky), délka valu 720 m, maximální výška 1,6 m, většinou však do 1 m (včetně bezpečnostního převýšení).

- val a průleh na jižním okraji areálu bývalého ZD (zadržování vody z náhonu a z povrchového odtoku), délka valu 73 m, maximální výška 0,4 m

Opatření 23. Obnova vodního režimu krajiny, tvorba vodních a mokřadních biotopů, drobné retenční prostory

- zřízení přírodě blízkého říčního ramene mezi Novohradkou a mlýnským náhonem, celková délka nových koryt je 420 m

- tvorba mozaiky vodních a přechodných biotopů – drobné retenční prostory (celková plocha 0,2 ha)

- doplňkově parková úprava a vytvoření společenského prostoru

Opatření 24. Retenční prostor písníku

- rekultivace písníku spočívající v odvozu odpadu

- nastavení managementu za účelem udržení vysoké infiltrační schopnosti půdy

- rozšíření o ochranné zatravnění z horní strany písníku

Liniové prvky



Hráz

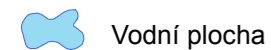


Koryto

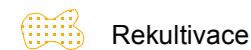
Plošné prvky



Poldr



Vodní plocha



Rekultivace



Zatravnění

0 50 100 200 [m]

1:4 000

V případě jakýchkoliv dotazů nás neváhejte kontaktovat



ENVICONS s.r.o.

Hradecká 569

533 52 Pardubice – Polabiny

Tel./fax.: +420 466 531 787

Mobil: +420 775 500 882

e-mail: lukas.krejci@envicons.cz