GeoFaN s.r.o.
Špitálka 421/23a
602 00 Brno

IČ: 086 33 665
DIČ: CZ 086 33 665
tel: 702 073 443

Pasport místních a účelových komunikací

obec Jenišovice

Jenišovice 42, 538 64 Jenišovice u Chrudimě

Pasport místních a účelových komunikací (PK)

Pasport je evidencí hmotného a nehmotného majetku pro jeho efektivní provoz, údržbu a modernizaci. Účelem je sledování životního cyklu majetku, správy a optimalizace včetně jeho využití. Daná evidence je pak podkladem pro zodpovědné rozhodování při hospodaření s majetkem a optimalizaci nákladů na jeho provoz, údržbu a rozvoj. Dokument obsahuje především technické a ekonomické vyhodnocení . Kromě klasické papírové podoby, je také pasport zaveden do geoinformačního systému obce.

Vlastníci technické infrastruktury jsou povinni vést o ní evidenci, která musí obsahovat polohové umístění a ochranu, a v odůvodněných případech, s ohledem na charakter technické infrastruktury, i výškové umístění.

Název předmětu:	Pasport místních a účelových komunikací
Objednavatel PMK:	obec Jenišovice Jenišovice 42, 538 64 Jenišovice u Chrudimě
Právní forma:	obec
Zpracovatel PMK:	**GeoFaN s.r.o.** Špitálka 421/23a 602 00 Brno info@geofan.net www.geofan.net +420 702 073 443
Odborný zpracovatel:	Ing. Filip Němec, Michal Fric
Datum zhotovení:	10/2021

OBSAH PASPORTU MÍSTNÍCH A ÚČELOVÝCH KOMUNIKACÍ

1 Identifikační údaje pasportu místních a účelových komunikací 4
1.1 Objednavatel pasportu místních a účelových komunikací 4
1.2 Zpracovatel předmětu pasportu místních a účelových komunikací 4
1.3 Předmět pasportu místních a účelových komunikací 5
1.4 Cíle pasportu místních a účelových komunikací 6
1.5 Podklady pro zpracování pasportu místních a účelových komunikací 6
1.6 Důvěrnost informací 6
2 Vysvětlení pojmu „pasport místních a účelových komunikací" 7
2.1 Základní pojmy 7
2.2 Vlastnictví pozemních komunikací 7
2.3 Rozsah zpracování 7
2.4 Třídění pozemních komunikací 8
2.5 Objekty na komunikacích (mosty, lávky, propustky, schodiště) 9
2.6 Rozsah zpracování 10
3 Souhrnný přehled místních a účelových komunikací 11
4 Podklady pro plán zimní údržby 13
4.1 Základní pojmy 13
4.2 Řízení a povinnosti 14
4.3 Organizace zimní údržby 15

Přílohy:
A.1 Legislativní předpisy, normy 17
A.2 Seznam zkratek 18
A.3 Fotodokumentace 19
A.4 Souhrnný přehled místních komunikací 22
A.4.1 Souhrnný přehled místních komunikací III. třídy 22
A.4.2 Souhrnný přehled místních komunikací IV. třídy 50
A.5 Souhrnný přehled veřejných účelových komunikací 80
A.6 Přehled evidence objektů na komunikacích 116

Výkresy:
01 Koordinační situace, detail 01 M 1:1000 -
02 Koordinační situace, detail 02 M 1:1200 -
03 Koordinační situace, detail 03 M 1:1150 -
04 Koordinační situace, detail 04 M 1:1400 -
05 Koordinační situace, detail 05 M 1:1100 -

1 IDENTIFIKAČNÍ ÚDAJE PASPORTU MÍSTNÍCH A ÚČELOVÝCH KOMUNIKACÍ

Písemná zpráva pasportu místních a účelových komunikací (PK) jako taková nemá jakkoliv legislativně upravenou strukturu, obsah atp. V zásadě se vždy skládá z mapové a databázové části, které jsou mezi sebou propojeny a umožňují generování libovolných sestav. Zde jsou každému úseku komunikace přidány potřebné atributy, které poté pomůžou k plánování dalšího rozvoje místních a účelových komunikací. Mezi tyto atributy patří například třída silnice, technický stav vozovky, vlastník komunikace, vlastník pozemků, aj.

Zpracování a vedení pasportu místních a účelových komunikací vychází ze **zákona č. 13/1997 Sb.**, o pozemních komunikací ("Prováděcí právní předpis vymezení podrobnosti k péči vlastníka pozemní komunikace o dálnici, silnici a místní komunikaci, způsob jejich evidence ...") a dále z prováděcí vyhlášky č. 104/1997 Sb., kterou se provádí zákon o pozemních komunikací ("Základní evidencí komunikací je pasport, který vedou jejich správci").

1.1 Objednavatel pasportu místních a účelových komunikací

Tabulka č. 1.1.1: Základní údaje o objednavateli pasportu místních a účelových komunikací

Obchodní název zadavatele PK:	**obec Jenišovice**
Právní forma:	obec
IČO:	002 70 237
DIČ:	CZ002 70 237
Adresa sídla:	Jenišovice 42, 538 64 Jenišovice u Chrudimě
Osoba pověřená ve věcech technických:	Alena Serbousková DiS. (starostka)

1.2 Zpracovatel pasportu místních a účelových komunikací

Tabulka č. 1.2.1: Základní údaje o zpracovateli pasportu místních a účelových komunikací

Obchodní název dodavatele PK:	**GeoFaN s.r.o.**
Právní forma:	Společnost s ručením omezeným
IČO:	086 33 665
DIČ:	CZ 086 33 665
Adresa sídla:	Špitálka 421/23a, Brno 602 00
Odborný zpracovatel:	Ing. Filip Němec, Michal Fric
Jednatel společnosti:	Michal Fric

1.3 Předmět pasportu místních a účelových komunikací

Předmětem zpracování pasportu místních a účelových komunikací je obec Jenišovice, jejíž katastrální území se nachází v okrese Chrudim, kraj Pardubický.

První písemná zmínka o obci pochází z roku 1088, kdy král Vratislav II. obec daroval vyšehradské kapitule. Dar potvrdil v roce 1130 kníže Soběslav. Ve 14. století se dostala ves do rukou šlechty, konkrétně pánů z nedalekého Košumberka. Osud v následujících stoletích je velmi úzce spjat s hradem Košumberkem. V roce 1690 se Jenišovice dostaly do rukou jezuitského řádu, kterému byly ale v roce 1773 odebrány bulou papeže Klimenta XIV. o zrušení jezuitského řádu.

Pamětihodnosti: Kostel Nejsvětější Trojice, Krucifix před kostelem

Části obce: Jenišovice, Martinice, Mravín, Štěnec a Zalažany

Obec Jenišovice má neaktuální evidenci o místních a účelových komunikacích z roku 2018. Z tohoto důvodu je na základě objednávky zpracována aktualizace pasportu, která bude sloužit jako základní evidence současného stavu komunikací s možností dalších aktualizací v elektronické podobě. Pasport bude zpracován do papírové a elektronické podoby na základě fyzické prohlídky, případně dodaných podkladů od zákazníka. Fyzická prohlídka obce Jenišovice proběhla dne 9.3.2021.

Tabulka č. 1.3.1: Základní údaje o lokalitě pasportu místních a účelových komunikací

Předmět pasportu místních a účelových komunikací:	**obec Jenišovice**
Okres:	Chrudim
Kraj:	Pardubický
PSČ:	538 54 až 538 64
Katastrální výměra (km²):	11,72
Počet obyvatel (r. 2020):	432
Nadmořská výška (m. n. m.):	237

Tabulka č. 1.3.2: Základní kontaktní údaje o objednateli

Adresa úřadu:	**Jenišovice 42, 538 64 Jenišovice u Chrudimě**
Starosta:	Alena Serbousková DiS.
Telefon:	469 671 553 (úřad), 602 492 549 (starostka)
Email:	obecniurad@obecjenisovice.cz, starosta@obecjenisovice.cz
Oficiální web:	http://obecjenisovice.cz

Obrázek č. 1.4.1: Znak - obec Jenišovice

Obrázek č. 1.4.2: Vlajka - obec Jenišovice



1.4 Cíle pasportu místních a účelových komunikací

Cílem pasportu místních komunikací je zdokumentování současného stavu a **vytvoření uceleného dokumentu celé technické infrastruktury.** Základem pasportu MK z hlediska podkladových map jsou mapové podklady obce v digitální či papírové podobě. Jedním ze základních podkladů je katastrální mapa.

Pro vizualizaci mapových podkladů a samotného pasportu MK jsou využívány geografické informační systémy. Do map se zakresluje průběh komunikací včetně patřičného technického popisu. Technickým popisem může být zařazení komunikace do třídy místní komunikace, druh materiálu, typ materiálu, typ údržby, způsob odvodnění, popis dopravního značení nebo popis závad na komunikaci. Geografický informační systém umožňuje zobrazení průběhu a zařazení všech posuzovaných komunikací, provádění analýz, statistiky, zjištění hustoty rozmístění místních komunikací v rámci částí obce a další.

1.5 Podklady pro zpracování pasportu místních a účelových komunikací

Podklady předané objednavatelem:

- Papírová/elektronická evidence:

  Papírová evidence místních a účelových komunikací byla dodána formou původního pasportu z roku 2018. Tento dokument sloužil jako podklad pro zpracování aktualizace nového pasportu. Další potřebné údaje pro tvorbu pasportu byly zjištěny technikem na místě.

- Náklady na údržbu a opravy komunikací, náklady na rekonstrukce komunikací:

  Náklady na údržbu a opravy komunikací, náklady na rekonstrukce komunikací nebyly dodány.

1.6 Důvěrnost informací

Veškeré technologické a technické údaje, parametry a postupy využívané při zpracování této dokumentace jsou důvěrné ve smyslu § 271 obch. zákoníku a jsou duševním majetkem dodavatele, tj. společností GeoFaN s.r.o. Rozšiřování, kopírování a využívání pro jakékoliv účely nesmí být konáno bez souhlasu dodavatele.

To neplatí pro využívání dokumentace objednavatelem pro jakékoliv účely, neboť dokumentace je po jejím dokončení majetkem objednatele. Zpracovatel pasportu a studie je oprávněn využívat tuto dokumentaci pro propagační účely a pro účely spojené s jeho aktivitami.

2 VYSVĚTLENÍ POJMU ,,PASPORT MÍSTNÍCH A ÚČELOVÝCH KOMUNIKACÍ"

Kapitola zahrnuje základní seznámení, popis a cíle pasportu místních a účelových komunikací.

Pasport místních a účelových komunikací je základní evidencí komunikací, který vedou jejich správci v souladu s pokyny vlastníků místních komunikací, jimž jsou převážně obce a města a v případě účelových komunikací fyzické osoby. Samotná pasportizace se provádí za pomocí přesných měřících přístrojů (měřící kolečka, pásmo).

2.1 Základní pojmy

Pasport místních a účelových komunikací je zpracován za účelem zajištění dobrého a kvalitního výkonu státní správy a vlastnických práv obce, s cílem přesně a jasně definovat místní a účelové komunikace na katastru obce.

Na základě tohoto zpracovaného pasportu rozhoduje obec ve správním řízení o zařazení pozemních komunikací na katastru obce do kategorie místních a účelových komunikací, resp. o vyřazení místní komunikace z této kategorie v souladu s § 40 odst. 5 písm. a) zákona č. 13/1997 Sb. („silniční zákon“).

Základní údaje, které jsou předmětem pasportu místních a účelových komunikací, z hlediska jeho účelu a technických vlastností, jsou uvedeny v následujících odstavcích této kapitoly.

2.2 Vlastnictví pozemních komunikací

vlastníkem dálnic a silnic I. třídy je stát
vlastníkem silnic II. a III. třídy jsou kraje
vlastníkem místních komunikací je obec, na jejímž území se místní komunikace nacházejí
vlastníkem účelových komunikací je právnická nebo fyzická osoba, mj. tedy např. i stát, kraj nebo obec

2.3 Zatřizování pozemních komunikací

Komunikace je dopravní cesta sloužící převážně místní dopravě na území obce. V pasportu místních komunikací jsou navrženy komunikace do příslušných tříd dle § 40 odst. 5 písm. a) zákona č. 13/1997 Sb. v souladu s ustanoveními § 3 odst. 1 a § 6 tohoto zákona a dle § 2, 3 a 5 vyhlášky č. 104/1997 Sb. a dále v souladu s § 67, 68 a 69 zákona č. 500/2004 Sb., správní řád, je nutné aby příslušný správní úřad zahájil řízení o zařazení pozemních komunikací do kategorie místních komunikací dle přiřazených čísel. Na základě tohoto řízení vydá po schválení vlastníka příslušných místních komunikací rozhodnutí o zařazení příslušných místních komunikací do kategorie místní komunikace.

Výňatek ze zákona č. 13/1997 Sb. O pozemních komunikacích, §3 Zařazování pozemních komunikací do jednotlivých kategorií a tříd a jejich změny

(1) O zařazení pozemní komunikace do kategorie dálnice, silnice nebo místní komunikace a jejich tříd rozhoduje příslušný silniční správní úřad na základě jejího určení, dopravního významu a stavebně technického vybavení.
(2) Dojde-li ke změně dopravního významu nebo určení pozemní komunikace, rozhodne příslušný silniční správní úřad o změně kategorie nebo třídy.
(3) V případě, kdy změna kategorie nebo třídy pozemní komunikace vyžaduje změnu vlastnických vztahů k pozemní komunikaci, může příslušný silniční správní úřad vydat rozhodnutí o změně kategorie nebo třídy pouze na základě smlouvy o budoucí smlouvě o převodu vlastnického práva k dotčené pozemní komunikaci uzavřené mezi stávajícím vlastníkem a budoucím vlastníkem. Do doby převodu vlastnického práva k dotčené pozemní komunikaci vykonává všechna práva a povinnosti k této pozemní komunikaci její dosavadní vlastník.

2.4 Třídy pozemních komunikací

Dálnice dle zákona č. 13/1997 Sb. O pozemních komunikacích, §4

(1) Dálnice je pozemní komunikace určená pro rychlou dálkovou a mezistátní dopravu silničními motorovými vozidly, která je budována bez úrovňových křížení, s oddělenými místy napojení pro vjezd a výjezd a která má směrově oddělené jízdní pásy.
(2) Dálnice se podle svého určení a dopravního významu rozdělují na dálnice I. třídy a dálnice II. třídy.
(3) Dálnice je přístupná pouze silničním motorovým vozidlům, jejichž nejvyšší povolená rychlost není nižší, než stanoví zvláštní předpis).

Silnice dle zákona č. 13/1997 Sb. O pozemních komunikacích, §5

(1) Silnice je veřejně přístupná pozemní komunikace určená k užití silničními a jinými vozidly a chodci. Silnice tvoří silniční síť.
(2) Silnice se podle svého určení a dopravního významu rozdělují do těchto tříd:
a) silnice I. třídy, která je určena zejména pro dálkovou a mezistátní dopravu,
b) silnice II. třídy, která je určena pro dopravu mezi okresy,
c) silnice III. třídy, která je určena k vzájemnému spojení obcí nebo jejich napojení na ostatní pozemní komunikace.
(3) Silnice může být označena jako silnice pro motorová vozidla podle zvláštního právního předpisu[2]), pouze jde-li o silnici I. třídy, která je budována bez úrovňových křížení, s oddělenými místy napojení pro vjezd a výjezd a na níž není přímo připojena sousední nemovitost s výjimkou nemovitostí přímo připojených z odpočívek.

Místní komunikace dle zákona č. 13/1997 Sb. O pozemních komunikacích, §6

1) Místní komunikace je veřejně přístupná pozemní komunikace, která slouží převážně místní dopravě na území obce.
2) Místní komunikace může být vystavěna jako rychlostní místní komunikace, která je určena pro rychlou dopravu a přístupná pouze silničním motorovým vozidlům, jejichž nejvyšší povolená rychlost není nižší, než stanoví zvláštní předpis. Rychlostní místní komunikace má obdobné stavebně technické vybavení jako dálnice.
3) Místní komunikace se rozděluji podle dopravního významu, určení a stavebně technického vybavení do těchto tříd:
a) místní komunikace I. třídy, kterou je zejména rychlostní místní komunikace,
b) místní komunikace II. třídy, kterou je dopravně významná sběrná místní komunikace s omezením přímého připojení sousedních nemovitostí,
c) místní komunikace III. třídy, kterou je obslužná komunikace,
d) místní komunikace IV. třídy, kterou je komunikace nepřístupná provozu silničních motorových vozidel nebo na které je umožněn smíšený provoz.

Místní komunikace jsou ve vlastnictví obce, na jejímž území se nacházejí. Nemohou mít jiného vlastníka, žádná jiná právnická osoba kromě obce a ani fyzická osoba nemůže vlastnit místní komunikaci.

Místní komunikace nemusí mít zpevněný povrch, může jít i o prašnou, nezpevněnou komunikaci. Pak je místní komunikací přímo pozemek, který slouží jako dopravní cesta. Stejně tak není rozhodné, jak je v katastru nemovitostí evidován pozemek, který se nachází pod stavbou místní komunikace, či pozemek, který jako místní komunikace slouží. Rozhodující je skutečnost, zdali je komunikace mezi místní komunikace zařazena, či nikoliv. V praxi se často vyskytuje případ, kdy je místní komunikace umístěna na cizím pozemku (nejde o obecní pozemek). Za této situace lze o místní komunikaci na cizím pozemku hovořit pouze v případě, že místní komunikace je stavbou spojenou se zemí pevným základem, tj. samostatnou nemovitou věcí. Potom je tato stavba místní komunikací ve vlastnictví obce.

Pokud nejsou samostatnými místními komunikacemi, jsou součástmi místních komunikací též přilehlé chodníky, chodníky pod podloubími, veřejná parkoviště, obratiště, podchody a zařízení pro zajištění a zabezpečení přechodů pro chodce. Veřejná parkoviště jsou stavebně a provozně vymezené plochy místní nebo účelové komunikace anebo samostatná místní nebo účelová komunikace určená ke stání silničního motorového vozidla. Jízdní pruh nebo pás pro cyklisty je součástí té pozemní komunikace, na jejíž tělese je umístěn. Samostatná stezka pro cyklisty je podle své povahy a umístění buď místní komunikace IV. třídy, nebo účelovou komunikací.

Místní komunikace jsou označeny

- místní komunikace I. třídy - číslo a písmeno "a"
- místní komunikace II. třídy - číslo a písmeno "b"
- místní komunikace III. třídy - číslo a písmeno "c"
- místní komunikace IV. třídy - číslo a písmeno "d"

Účelové komunikace dle zákona č. 13/1997 Sb. O pozemních komunikacích, §7

(1) Účelová komunikace je pozemní komunikace, která slouží ke spojení jednotlivých nemovitostí pro potřeby vlastníků těchto nemovitostí nebo ke spojení těchto nemovitostí s ostatními pozemními komunikacemi nebo k obhospodařování zemědělských a lesních pozemků. Příslušný silniční správní úřad obecního úřadu obce s rozšířenou působností může na žádost vlastníka účelové komunikace a po projednání s Policií České republiky upravit nebo omezit veřejný přístup na účelovou komunikaci, pokud je to nezbytně nutné k ochraně oprávněných zájmů tohoto vlastníka. Úprava nebo omezení veřejného přístupu na účelové komunikace stanovené zvláštními právními předpisy[21]) tím není dotčena.
(2) Účelovou komunikací je i pozemní komunikace v uzavřeném prostoru nebo objektu, která slouží potřebě vlastníka nebo provozovatele uzavřeného prostoru nebo objektu. Tato účelová komunikace není přístupná veřejně, ale v rozsahu a způsobem, který stanoví vlastník nebo provozovatel uzavřeného prostoru nebo objektu. V pochybnostech, zda z hlediska pozemní komunikace jde o uzavřený prostor nebo objekt, rozhoduje příslušný silniční správní úřad.

Účelové komunikace jsou především polní a lesní cesty, příjezdové komunikace k výrobním areálům, lomům, sportovištím, čerpacím stanicím, ale i např. komunikace uvnitř areálů, autobusová nádraží apod. Účelová komunikace nemusí být zpevněná, nemusí jít ani o stavbu spojenou se zemí pevným základem - tj. samostatnou nemovitou věc, účelovou komunikací může být přímo pozemek, který slouží jako dopravní cesta. Na rozdíl od ostatních kategorií pozemních komunikací se komunikace do účelových komunikací nezařazuje správním rozhodnutím silničního správního úřadu. Dokonce je i nerozhodné, jak je účelová komunikace, či pozemek, který je účelovou komunikací, evidován v katastru nemovitostí. I kdyby předmětný pozemek nebyl evidován jako ostatní plocha se způsobem využití ostatní komunikace a přesto komunikace bude splňovat znaky uvedené v zákoně, půjde vždy bez dalšího o účelovou komunikaci, ovšem za předpokladu, že vlastník účelové komunikace (či jeho právní předchůdce) souhlasil, aby pozemek sloužil jako komunikace. Nejvyšší soud v této věci judikuje (např. rozsudek ze dne 7.10.2013, spis. zn. Cdo 2191/2002), že jestliže vlastník pozemku v minulosti, kdy pozemek začal sloužit jako účelová komunikace, s tímto nevyslovil nesouhlas, jde o účelovou komunikaci vzniklou ze zákona. Stačí, aby vlastník strpěl užívání pozemku jako komunikace, v případě nesouhlasu musí jít o aktivní jednání. Pokud je účelová komunikace zřízena, je její právní status závazný i pro budoucí majitele pozemku, tito nejsou oprávněni komunikaci ze své vůle uzavřít.

Účelovou komunikací je i pozemní komunikace v uzavřeném prostoru nebo objektu, která slouží potřebě vlastníka nebo provozovatele uzavřeného prostoru nebo objektu. Tato účelová komunikace není přístupná veřejně, ale v rozsahu a způsobem, který stanoví vlastník nebo provozovatel uzavřeného prostoru nebo objektu.

2.5 Objekty na komunikacích (mosty, lávky, propustky)

Most

Most je dopravní stavba, která převádí pěší, silniční nebo železniční cestu případně vodní tok, přes překážku, kterou může být například vodní plocha (řeka, potok, moře, jezero), terénní nerovnost (údolí, rokle, strž) nebo jiná komunikace. V současnosti se za most považuje překlenutí překážky delší než 2,0m. Kratší je považováno za propustek.

Propustek

Propustek je stavba tunelového typu o průměru menším než 2 metry, která slouží k vedení vody pod úrovní koruny cesty či pod náspem. Propustky většinou převádějí dešťovou vodu z příkopu výkopového svahu zemního tělesa, mohou být ale využívány i k převádění menších vodotečí, či pro migraci drobných živočichů pod železniční tratí, silnicí či jinou stavbou. Někdy mohou být propustkem i průchody pro pěší, které plní funkci podchodu.

Lávka

Lávka je lehký most či můstek. Obvykle se tak označují krátké i dlouhé mosty určené pouze pro pěší nebo cyklisty, případně jen pro převedení inženýrských sítí (například potrubí). Lávky mohou překonávat vodní tok, příkop, rokli, železnici nebo vozovku, ale také mohou vést po straně skalní stěny nebo stavby a umožňovat tak průchod nebo přístup.

2.6 Rozsah zpracování

Rozsah zpracování je rozdělen do dvou ucelených bloků, a to do textové a grafické části. Textová část v tabulkách je koncipována chronologicky podle jednotlivých místních a účelových komunikací a koresponduje s jejich vyznačením v grafické části. Pasport byl na základě objednávky obce zpracován v následujícím rozsahu.

Textová část

• zatřízení místních komunikací do I. až IV. třídy a jejich označení, zatřídění účelových komunikací,
• slovní popis místní komunikace,
• členění místní komunikace – funkční třída, charakteristické použití, poloha v sídelním útvaru, čísla popisná domů a typické požadavky,
• uspořádání místní komunikace – délka, šířka, umístění mostů nebo propustků, celková plocha komunikace,
• povrch místní komunikace – materiál povrchu, řešení odvodnění a kvalita povrchu
• majetkové vztahy na příslušné komunikaci – vlastnický vztah, druh a využití pozemku, přibližné polohové určení, (přesné polohové určení je nutné provést pomocí geodetické měření na základě skutečného zaměření stavby),
• evidence objektů na místních a účelových komunikací (mosty, propustky, lávky, apod.),
• celkový přehled, kde jsou uvedeny souhrnné informace o všech místních a účelových komunikacích.

Grafická část

V grafické části jsou pro přehlednost barevně vyznačeny a rozlišeny všechny místní a účelové komunikace, které tak korespondují číselně s textovou částí. V pasportu jsou schematicky také vyznačeny důležité silnice I. - III. třídy, které jsou všechny veřejně přístupné a nacházejí se na katastrálním území obce.

Obrázek č. 2.6.1: Ukázka mapy míst místních a účelových komunikací v posuzované obci

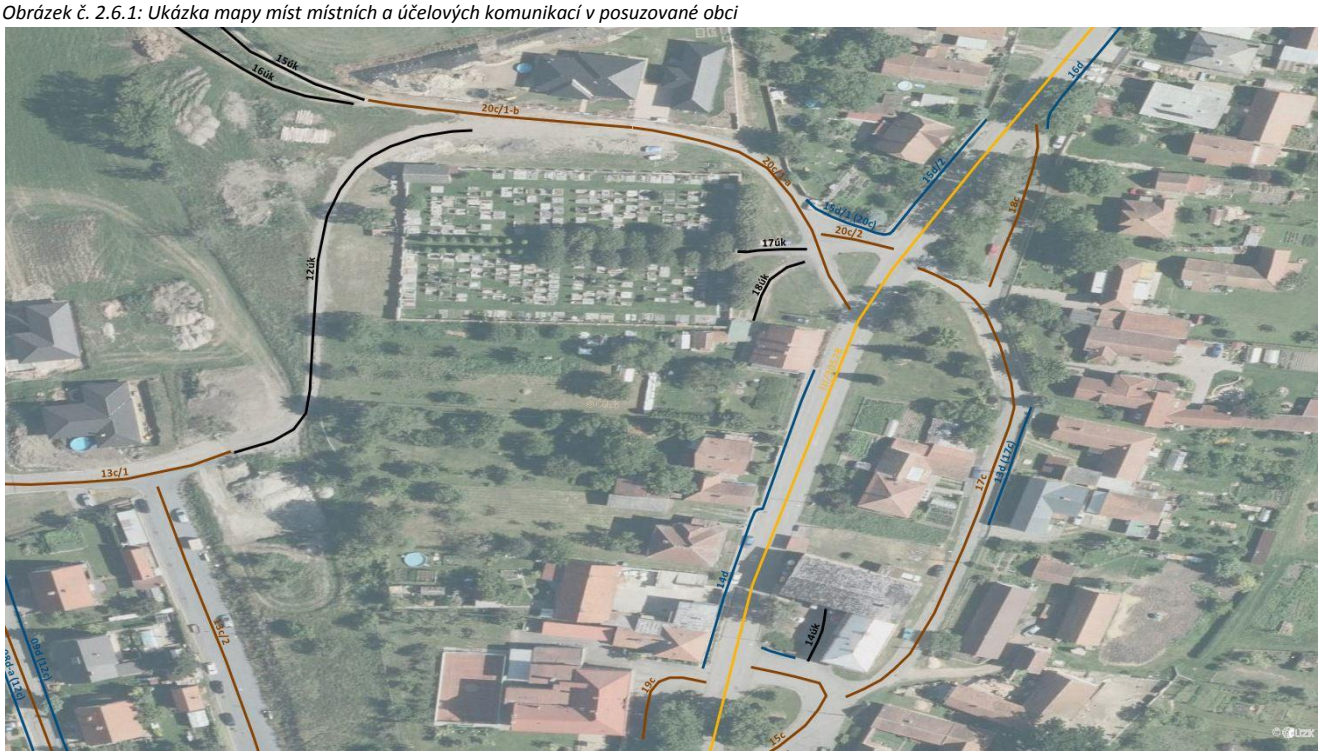

3 SOUHRNÝ PŘEHLED MÍSTNÍCH A ÚČELOVÝCH KOMUNIKACÍ

V této kapitole je uveden souhrnný přehled všech místních a účelových komunikací, které jsou ve správě obce. Celkové délky komunikací jsou rozděleny do jednotlivých tříd jak udává platná legislativa.

Dálnice a silnice			
Celková délková a plošná bilance dálnic a silnic		**11079**	**m**
z toho	dálnice	0	m
	silnice I. třídy	0	m
	silnice II. třídy	2873	m
	silnice III. třídy	8206	m

Místní komunikace - délka				
Celková délka místních komunikací I. - IV. třídy			**7081**	**m**
z toho	místní komunikace I. třídy		0	m
	místní komunikace II. třídy		0	m
	místní komunikace III. třídy		4262	m
	místní komunikace IV. třídy	komunikace se smíšeným provozem	0	m
		chodníky pro pěší	2819	m

Místní komunikace - plocha				
Celková délka místních komunikací I. - IV. třídy			**24500**	**m²**
z toho	místní komunikace I. třídy		0	m²
	místní komunikace II. třídy		0	m²
	místní komunikace III. třídy		19656	m²
	místní komunikace IV. třídy	komunikace se smíšeným provozem	0	m²
		chodníky pro pěší	4844	m²

Účelové komunikace - délka		
Celková délka účelových komunikací	**6334**	**m**

Účelové komunikace - plocha		
Celková plocha účelových komunikací	**18259**	**m²**

Popis postupů:

Místní a účelové komunikace byly posuzovány jak z hlediska zatřídění **ČSN 736110**, tak z hlediska použití, polohy v sídelním útvaru atd. Všechny délky a šířky byly změřeny pomocí měřícího kolečka a laserového dálkoměru. Tyto údaje byly zaznamenány do připravených měřících formulářů, které jsou součástí příloh pasportu. Dalším kritériem pro posouzení byly materiál a kvalita povrchu komunikace, její odvodnění a případně dopravní značení (pokud bylo součástí objednávky). V přehledné tabulce jsou orientačně zahrnuty i majetkové vztahy dle katastru nemovitostí. Objem finančních prostředků na výstavbu či opravu vozovek mohou být do pasportu zahrnuty pokud jsou poskytnuty dostatečné podklady ze strany objednavatele. Konečná verze pasportu a zatřízení místních a účelových komunikací byla schválena ze strany objednavatele.

Níže, v grafu 3.1 Plošná a délková bilance, vyjadřuje procentuální dělení vnitřního prstence poměr délek v metrech dle jednotlivých tříd komunikací a procentuální dělení vnějšího prstence vyjadřuje poměr v ploch v metrech čtverečných dle jednotlivých tříd komunikací.

Graf č. 3.1: Plošná a délková bilance (zvnějšku je uvedeno délkové zastoupení, zevnitř plošné zastoupení dle tříd komunikací)

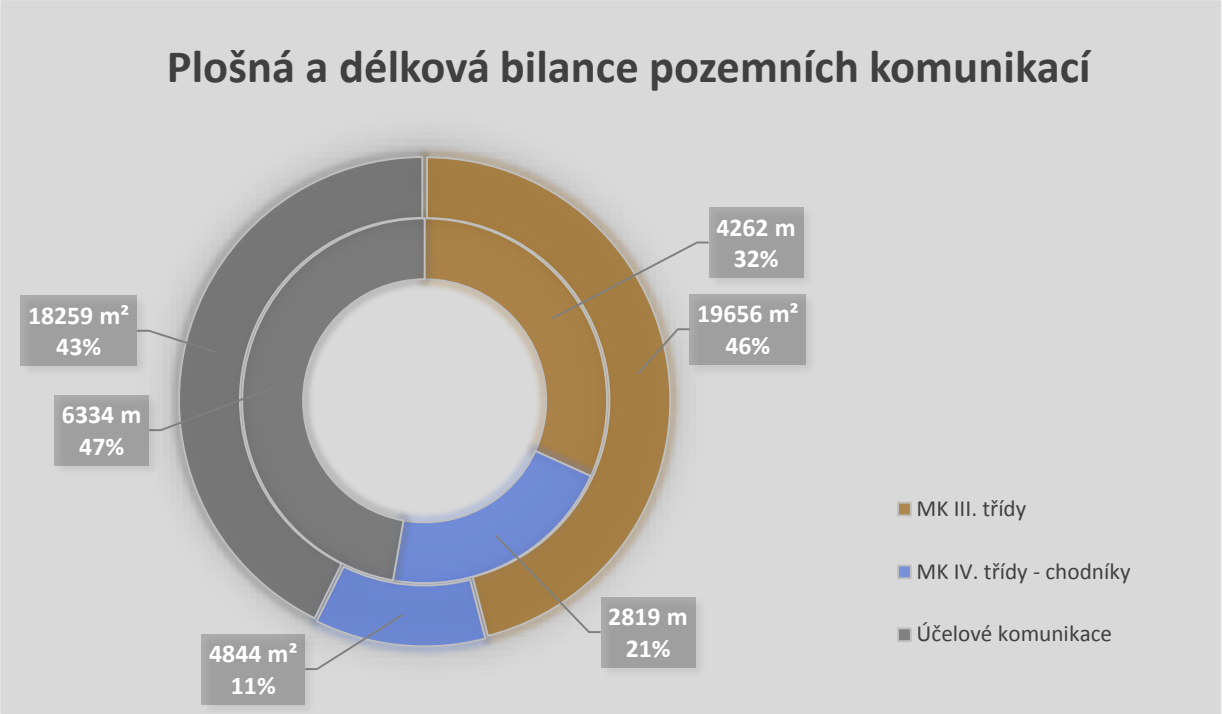

Vyhodnocení:

Pasport místních a účelových komunikací byl zpracován dle zákona o pozemních komunikacích č. 13/1997 Sb. a prováděcí vyhlášky č. 104/1997 Sb., kde byly navrženy a zařazeny stávající komunikace dle § 40 odst. 5a, ve správním území obce Jenišovice do příslušné třídy místních komunikací, očíslovány např.: 1c, 2c, apod.

Dále byly doplněny stávající účelové komunikace dle zákona o pozemních komunikacích č.13/1997 Sb. a prováděcí vyhlášky č. 104/1997 Sb. dle § 7 odst. 1, ve správním řízení obce Jenišovice. Byly doplněny pozemky (čísla parcel) pod jednotlivými místními komunikacemi dle mapových podkladů katastru nemovitostí ve správním území obce Jenišovice a byl zhotoven přehled vlastníků pod těmito komunikacemi.

V obci Jenišovice se nachází 28 komunikací III. třídy o celkové délce 4 293 m. Dále se zde nachází 30 komunikací IV. třídy o celkové délce 2 819 m. Z toho jsou všechny tyto komunikace řazeny do kategorie chodníků. Účelových komunikací se v obci Jenišovice nachází 36 o celkové délce cca 6 334 m.

Konkrétní závady na jednotlivých místních komunikacích jsou podrobně popsány v tabulce A.4 a a A.5.

Katastrálním územím obce Jenišovice dále prochází státní silnice II. třídy (II/305) a krajská silnice III. třídy (III/30525, III/30526, III/30528 a III/3561).

Konečná verze pasportu byla schválena <u>starostkou obce Dis. Alenou Serbouskovou, dne 22.3.2021.</u>

Obecně doporučujeme:

1) Zahájit postupně, dle důležitosti, jednání s dotčenými orgány, organizacemi a soukromými osobami o převodu pozemků, jež nejsou ve vlastnictví obce a leží pod komunikacemi zařazenými do sítě místních komunikací.
2) Rozhodnout o zařazení v pasportu uvedených pozemních komunikací do kategorie místních komunikací.

4 PODKLADY PRO PLÁN ZIMNÍ ÚDRŽBY

Úkolem zimní údržby místních komunikací je zmírňování závad ve sjízdnosti a schůdnosti na místních komunikacích vzniklých zimními povětrnostními vlivy a jejich důsledky a to tak, aby zimní údržba byla zajišťována s přihlédnutím ke společenským potřebám na straně jedné a ekonomickým možnostem vlastníka místních komunikací vycházejících ze schváleného rozpočtu obce na straně druhé.

Plán zimní údržby místních komunikací je základním dokumentem pro provádění prací spojených se zimní údržbou těchto komunikací a zároveň je jedním z důkazních prostředků pro posouzení odpovědnosti vlastníka místních komunikací za škody vzniklé uživatelům komunikací z důvodu závad ve sjízdnosti a schůdnosti.

4.1 Základní pojmy

Zimním obdobím pro účely tohoto operačního plánu se rozumí doba **od 1.11. do 31.3**. následujícího roku. V tomto období se zimní údržba místních komunikací zajišťuje podle tohoto plánu. Pokud vznikne zimní povětrnostní situace mimo toto období, zmírňují se závady ve sjízdnosti a schůdnosti bez zbytečných odkladů přiměřeně k vzniklé situaci a technickým možnostem dodavatele zajištujícího zimní údržbu komunikací.

Sjízdnost místních komunikací *je takový stav komunikací, který umožňuje bezpečnou jízdu silničních a jiných vozidel přizpůsobenou stavebnímu stavu a dopravně technickému stavu komunikací, povětrnostním podmínkám a jejich důsledků (§ 26 odst. 1 zákona).*

Závadou ve sjízdnosti místních komunikací *se rozumí taková změna ve sjízdnosti, kterou nemůže řidič předvídat při pohybu vozidla přizpůsobeném dopravnímu stavu a stavebně technickému stavu komunikací, povětrnostním situacím a jejich důsledků (§ 26 odst. 6 zákona).*

Dodavatel zajišťující zimní údržbu místních komunikací *- tímto dodavatelem je na základě smluvního vztahu společnost oprávněná provádět zimní údržbu.*

Kalamitní situaci *vyhlašuje obecní úřad. Zajišťování sjízdnosti a schůdnosti se v této době provádí operativně podle vývoje počasí bez ohledu na pořadí údržby stanovené v mapové části plánu zimní údržby. Kalamitní situací se rozumí mimořádné zhoršení sjízdnosti a schůdnosti, které vzniklo nadměrným spadem sněhu zpravidla spojeným se silným větrem nebo mimořádným vytvořením náledí nebo námrazy, a to za předpokladu, že tyto živelné události způsobí nesjízdnost a neschůdnost místních komunikací na většině místních komunikací.*

Ekonomické možnosti vlastníka místních komunikací *jsou dány zejména výši finančních prostředků, které může obec ze svého rozpočtu na zimní údržbu místních komunikací poskytnout.*

Neudržované úseky místních komunikací *jsou úseky, které se v zimních období neudržují jednak pro jejich malý dopravní význam, jednak pro technickou nebo ekonomickou možnost zimní údržby.*

Schůdnost místní komunikace, chodníku a průjezdního úseku silnic *je takový stav těchto komunikací, který umožňuje bezpečný pohyb chodců přizpůsobený stavebnímu stavu a dopravně technickému stavu komunikací, povětrnostním situacím a jejich* důsledkům.

Závadou ve schůdnosti *je taková změna ve schůdnosti, kterou nemůže chodec předvídat ani při pohybu přizpůsobeném stavebnímu stavu a dopravně technickému stavu komunikace, povětrnostním situacím a jejich důsledkům.*

4.2 Řízení a povinnosti

Základní povinnosti vlastníka, dodavatele zajišťujícího zimní údržbu místních komunikací a uživatelů místních komunikací v zimním období

Základní povinnosti vlastníka místních komunikací
• zajistit potřebné finanční prostředky na provádění zimní údržby,
• uzavřít smlouvu (dohodu) s dodavateli prací potřebných pro provádění zimní údržby,
• kontrolovat včasnost a kvalitu prací při provádění zimní údržby.

Základní povinnosti dodavatele zajišťujícího zimní údržbu místních komunikací
• zajistit včasnou přípravu na provádění prací spojených se zimní údržbou,
• v průběhu zimního období zmírňovat a odstraňovat závady ve sjízdnosti s přihlédnutím k ekonomickým možnostem vlastníka místních komunikací,
• úzce spolupracovat při zajišťování zimní údržby s orgány obce, s policií a s jinými zainteresovanými orgány,
• kontrolovat provádění všech prací spojených se zimní údržbou.

Základní povinnosti pracovníků dodavatele zajišťujícího zimní údržbu místních komunikací

• úzce spolupracující s orgány obecního úřadu a policie,
• při odstraňování sněhu musí provádět výkony v pořadí stanoveném tímto plánem,
• řídí a kontrolují výkon zimní údržby na místních komunikacích,
• zúčastňují se vyšetřování dopravních nehod, u nichž je podezření, že vznikly v důsledku závad ve sjízdnosti,
• při vzniku kalamitní situace informují o této situaci obecní úřad a žádají o vyhlášení kalamitní situace.

Spolupráce dodavatele zajišťujícího zimní údržbu místních komunikací s orgány obecního úřadu, policie, správou a údržbou silnic/ředitelství silnic a dálnic a podniky

Obecní úřad informuje dodavatele zajišťujícího zimní údržbu místních komunikací o závadách ve sjízdnosti a schůdnosti, které jeho orgány zjistily, a zároveň kontroluje plnění úkolů stanovených v tomto plánu. Orgány policie informují průběžně dodavatele zajišťujícího zimní údržbu místních komunikací o závadách ve sjízdnosti, které zjistily.

Dodavatel zajišťující zimní údržbu místních komunikací je povinen přihlédnout při řízení prací při odstraňování závad ve sjízdnosti k informacím příslušného obecního úřadu a policie. K ohledání místa nehody na místní komunikaci pozve příslušník policie zástupce dodavatele zajišťujícího zimní údržby a zástupce obecního úřadu vždy, kdy je podezření, že k nehodě došlo (byť jen částečně) závadami ve sjízdnosti a schůdnosti.

Základní technologické postupy při zmírňování závad ve sjízdnosti místních komunikací

• odklízení sněhu mechanickými prostředky je z ekologického i ekonomického hlediska nejvhodnější technologií,
• sníh je nutno odstraňovat ještě před tím, než jej provoz zhutní a to bez ohledu na noční klid,
• s odklízením sněhu se začíná v době, kdy vrstva napadlého sněhu dosáhne 10 cm. Při trvalém sněžení se odstraňování sněhu opakuje.

4.3 Organizace zimní údržby

Kapitola obsahuje konkrétní soupis činností a postupů vedoucím k udržování sjízdnosti na místních a účelových komunikacích pro zimní období. O zpracování plánu zimní údržby místních komunikací rozhodují obce jednak podle velikosti obce a jednak podle dopravního významu místních a účelových komunikací.

- základní technologické postupy a mechanické prostředky,
- pořadí důležitosti zimní údržby, lhůty pro zmírňování závad ve sjízdnosti místních komunikací,
- zimní údržba komunikací pro pěší,
- stanovení úseků místních komunikací, kde se neprovádí zimní údržba z hlediska malého dopravního významu nebo pro technické a ekonomické možnosti,
- způsob provádění zimní údržby,
- čistění komunikací po zimní údržbě.

Základní technologické postupy a mechanické prostředky

Odklízení sněhu mechanickými prostředky je z ekologického i ekonomického hlediska nejvhodnější technologií zimní údržby. Sníh je nutno odstraňovat podle možností dříve, než jej provoz zhutní. S odklízením sněhu se začíná v době, kdy vrstva napadlého sněhu dosáhne cca 10 cm. Pro obec je vhodnou variantou použití traktoru s pluhem a posypem.

Dalším technologickým postupem je zdrsňování náledí. Postup opatření spočívá v tom, že jednotlivá zrna posypového materiálu ulpí na povrchu vrstvy náledí nebo zhutněného sněhu, čímž se zvýší koeficient podélného tření. Toto zvýšení je však malé a proto pouze zmírňuje kluzkost komunikace. Posypem vozovky nebo chodníku zdrsňujícími materiály není tedy možno dosáhnout odstranění kluzkosti, nýbrž pouze jejího zmírnění.

Pořadí důležitosti zimní údržby

Tabulka 4.3.1: Pořadí důležitosti zimní údržby

Pořadí důležitosti	Specifikace důležitosti dané komunikace	Lhůta pro zmírnění závad
I		
	Rychlostní a sběrné místní komunikace s hromadnou veřejnou dopravou a s linkovou osobní dopravou, příjezdové místní komunikace ke zdravotnickým zařízením a další významné místní komunikace	**do 4 hodin**
II		
	Sběrné místní komunikace nezařazené do I. pořadí a důležité obslužné místní komunikace	**do 12 hodin**
III		
	Ostatní obslužné místní komunikace	**do 48 hodin**
neudržované		
	Místní komunikace na nichž není třeba vykonávat zimní údržbu z důvodu dopravní bezvýznamnosti.	**neudržují se**

Pozn.: Doba od zjištění závady ve sjízdnosti komunikace do výjezdu prvních mechanizmů ke zmírnění této závady nesmí být v zimním období ***delší než 3 hodiny.***

Stanovení úseků místních komunikací, kde se neprovádí zimní údržba z hlediska malého dopravního významu nebo pro technické a ekonomické možnosti

Účelové komunikace navržené v grafické příloze pasportu.

Způsob provádění zimní údržby

Zimní údržba je prováděna výhradně traktorem s pluhem a sněhovou frézou. Pokud nastane kalamitní situace (prudký vítr, závěje, apod.) a traktor s pluhem se ukáže jako nedostačující, vyrozumí neprodleně odpovědný pracovník starostu obce, který zajistí nasazení další výpomoci v kalamitních situacích a to nasazení další mechanizace dle potřeby. Těmito prostředky se zajistí hrubé odstranění sněhu, a pokud dané podmínky dovolí, následuje dočištění traktorem a sněhovou radlicí.

Čistění komunikací po zimní údržbě

Čištění komunikací se provádí po zimním období v těchto termínech:
Na místních komunikacích III. třídy nejpozději do 30. května (očištění dopravních značek, apod.). V období do 30. listopadu odstranění spadlého listí a zajištění funkčnosti odvodnění.

A.1 Legislativní předpisy, normy

Národní předpisy

[1] ČSN 33 2000-1, v článku 13N7.2 Dokumentace elektrických zařízení

[2] ČSN 73 61-01, projektování silnic a dálnic

[3] ČSN 73 0020, názvosloví spolehlivosti stavebních konstrukcí a základových půd

[4] ČSN 73 0031, spolehlivost stavebních konstrukcí a základových půd. Základní ustanovení pro výpočet

Technické požadavky

[5] TP 87 - Navrhování údržby a oprav netuhých vozovek, 2010

[6] TP 170 - Navrhování vozovek pozemních komunikací, 2006, dod. 2010

[7] TP 82 - Katalog poruch netuhých vozovek

Právní předpisy

[8] Zákon č. 89/2012 Sb., občanský zákoník

[9] Zákon č. 361/2000 Sb., o provozu na pozemních komunikací, ve znění pozdějších předpisů

[10] Zákon č. 2/1993 Sb., o vyhlášení Listiny základních práv a svobod jako součásti ústavního pořádku české republiky ve znění ústavního zákona č. 12/1998 Sb

[11] Zákon č. 128/2000 Sb., o obcích, ve znění pozdějších předpisů

[12] Zákon č. 565/1990 Sb., o místních poplatcích, ve znění pozdějších předpisů

[13] Zákon č. 344/1992 Sb., katastrální zákon, ve znění platném a účinném do 31.12.2013

[14] Zákon č. 256/2013 Sb., o katastru nemovitostí

[15] Zákon č. 416/2009 Sb., o urychlení výstavby dopravní, vodní a energetické infrastruktury, ve znění pozdějších předpisů

[16] Vyhláška č. 104/97 Sb., kterou se provádí zákon o pozemních komunikacích, ve znění pozdějších předpisů

[17] Zákon č. 135/1961 Sb., o pozemních komunikacích (silniční zákon), ve znění zákona č. 134/1994 Sb., účinného ke dni 1.1.1995

[18] Zákon č. 13/1997 Sb., o pozemních komunikacích, ve znění pozdějších předpisů

[19] Zákon č. 500/2004 Sb., správní řád, ve zdění pozdějších předpisů

[20] Zákon č. 183/2006 Sb., o územním plánování a stavebním řádu (stavební zákon), ve znění pozdějších předpisů

[21] Zákon č. 40/1964 Sb., občanský zákoník, ve znění platném a účinném do 31.12.2013

A.2 Seznam zkratek

PK	Pasport komunikací
GIS	Geografický informační systém
GPS	Globální polohový systém
MK	Místní komunikace
ÚK	Účelové komunikace
SB	Světelný bod
JTSK	Jednotná trigonometrická síť katastrální
Ortofotomapa	Státní mapové dílo, tvořené matematicky upravenými leteckými snímky
op/ok	ostatní plocha / ostatní komunikace
op/s	ostatní plocha / silnice
op/jp	ostatní plocha / jiná plocha
op/np	ostatní plocha / neplodná půda
op/mp	ostatní plocha / manipulační plocha
op/d	ostatní plocha / dráha
op/z	ostatní plocha / zeleň
op/sport	ostatní plocha / sportoviště
ttp	trvalý travnatý povrch
z	zahrada
or	orná půda
vpl/vt	vodní plocha / vodní tok
zpl.	zastavěná plocha, nádvoří
vpl/vn	vodní plocha / vodní nádrž umělá
LV	list vlastnictví
SJM	společné jmění vlastníků
lp	lesní pozemek
os	ovocný sad
M	Most
L	Lávka
P	Propustek
SCH	Schodiště

A.3 Fotodokumentace

Foto 1: Stávající místní komunikace III. třídy

Foto 2: Stávající místní komunikace III. třídy

Foto 3: Stávající místní komunikace IV. třídy - pěší

A.4 Souhrnný přehled místních komunikací

A.4.1 Souhrnný přehled místní komunikace III. třídy

Tabulka A.4.1.1: Souhrnný přehled místní komunikace III. třídy

Místní komunikace III. třídy																
Poř. číslo	Název komunikace	Technické parametry			Materiál komunikace	Závady na komunikaci	TECHNICKÝ STAV	Charakteristika komunikace	Způsob odvodnění	Dopravní značení	Přidružený chodník	Osvětlení	Dopravní zařízení	Zimní údržba	Poznámka
		Délka	Průměrná šířka	Plocha											
		m	m	m²											
1															
	01c	406	5,7	2314	Asfaltový	**Praskliny a lokální výtluky**	**3 - vyhovující**	Obslužná	Silniční vpustě	Ano	Ano	Ano	-	II. pořadí do 12 hod.	-

Tabulka A.4.1.2: Přehled vlastníků pod místní komunikací III. třídy

Místní komunikace III. třídy					
Číslo MK	Katastrální území	Číslo parcely	Druh parcely	Vlastník	Podíl
01c					
Vlastník komunikace: **Obec Jenišovice**					
	Zalažany [658464]	835/1	op/ok	Obec Jenišovice	-
	Zalažany [658464]	75/1	os	Obec Jenišovice	-
	Zalažany [658464]	2/1	op/np	Obec Jenišovice	-
	Zalažany [658464]	841	op/ok	Obec Jenišovice	-
	Zalažany [658464]	149	op/ok	Obec Jenišovice	-

Pozemek, který nevlastní obec

Druh parcely, který má jiné využití než komunikace (zahrada, orná půda aj.)

Obrázek A.4.1.1: Místní komunikace III. třídy (01c)

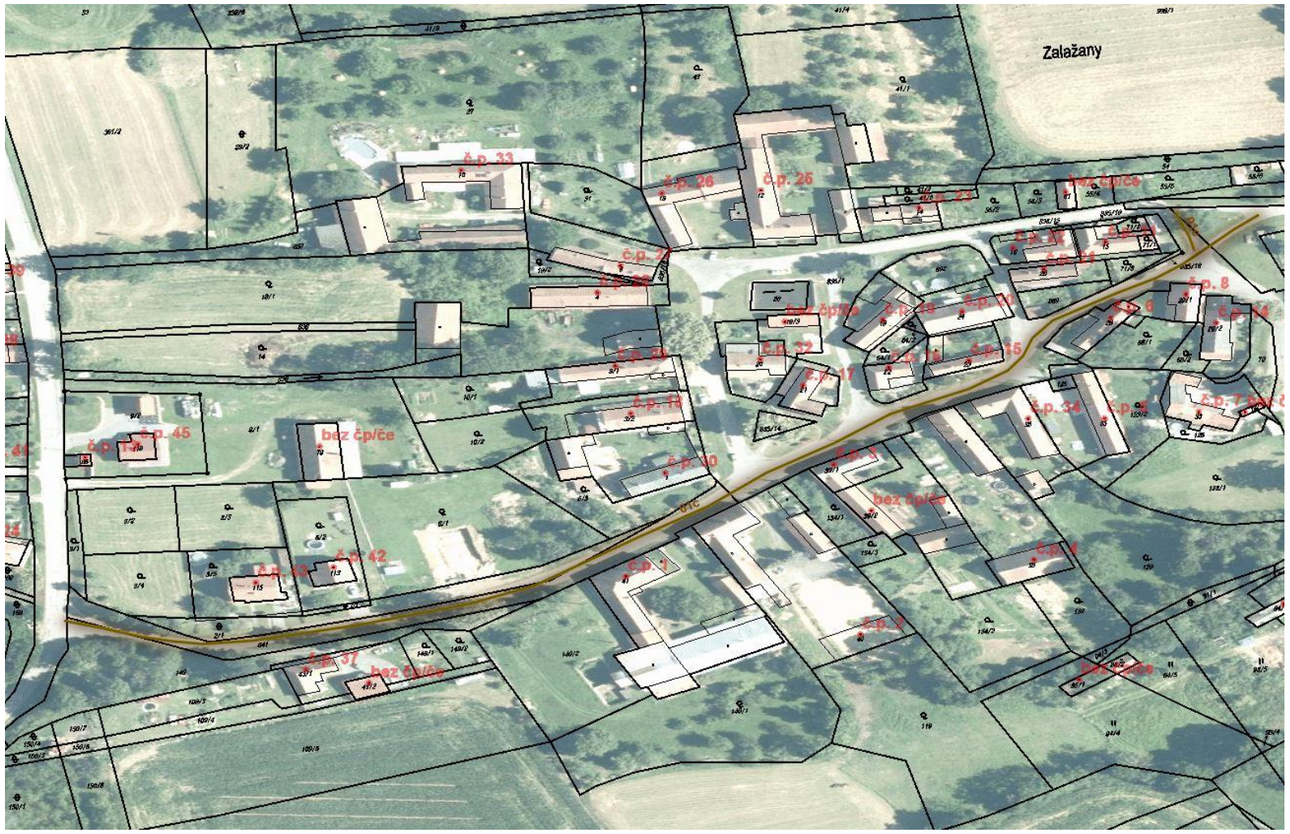

Tabulka A.4.1.3: Souhrnný přehled místní komunikace III. třídy

Místní komunikace III. třídy															
Poř. číslo	Název komunikace	Technické parametry			Materiál komunikace	Závady na komunikaci	TECHNICKÝ STAV	Charakteristika komunikace	Způsob odvodnění	Dopravní značení	Přidružený chodník	Osvětlení	Dopravní zařízení	Zimní údržba	Poznámka
		Délka	Průměrná šířka	Plocha											
		m	m	m²											
2															
	02c	309	2,7 - 4,5	1112	Asfaltový	**Praskliny a lokální výtluky**	**4 - nevyhovující**	Obslužná	Volně na terén	-	-	Ano	-	II. pořadí do 12 hod.	-

Tabulka A.4.1.4: Přehled vlastníků pod místní komunikací III. třídy

Místní komunikace III. třídy					
Číslo MK	Katastrální území	Číslo parcely	Druh parcely	Vlastník	Podíl
02c					
Vlastník komunikace: **Obec Jenišovice**					
	Zalažany [658464]	76	op/np	Obec Jenišovice	-
	Zalažany [658464]	835/1	op/ok	Obec Jenišovice	-
	Zalažany [658464]	850/1	op/ok	Obec Jenišovice	-
	Zalažany [658464]	75/1	os	Obec Jenišovice	-

Pozemek, který nevlastní obec

Druh parcely, který má jiné využití než komunikace (zahrada, orná půda aj.)

Obrázek A.4.1.2: Místní komunikace III. třídy (02c)

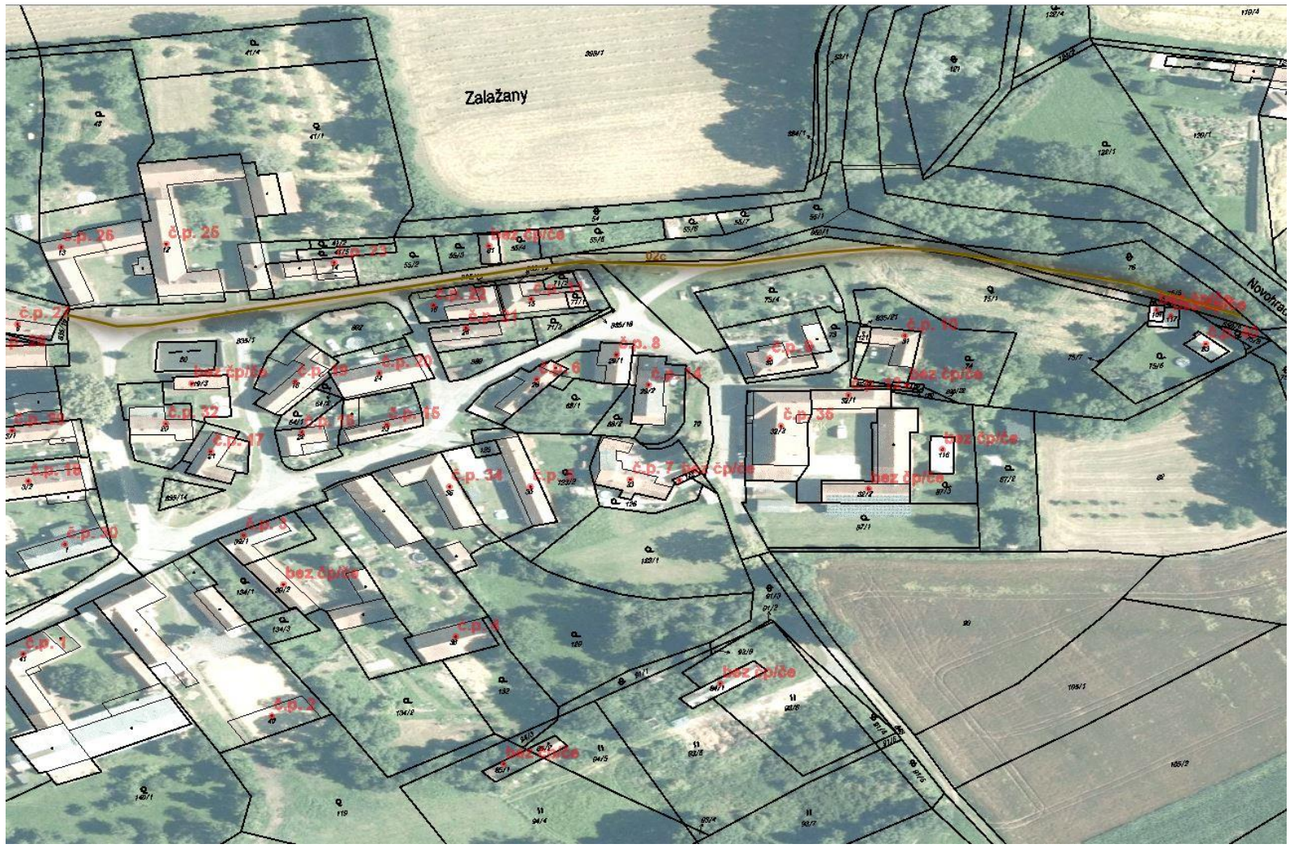

Tabulka A.4.1.5: Souhrnný přehled místní komunikace III. třídy

Místní komunikace III. třídy																
Poř. číslo	Název komunikace	Technické parametry			Materiál komunikace	Závady na komunikaci	TECHNICKÝ STAV	Charakteristika komunikace	Způsob odvodnění	Dopravní značení	Přidružený chodník	Osvětlení	Dopravní zařízení	Zimní údržba	Poznámka
		Délka	Průměrná šířka	Plocha											
		m	m	m²											
3															
	03c	84	3,3	277	Asfaltový	**Praskliny po celé délce komunikace**	**4 - nevyhovující**	Obslužná	Volně na terén	-	-	-	-	II. pořadí do 12 hod.	-

Tabulka A.4.1.6: Přehled vlastníků pod místní komunikací III. třídy

Místní komunikace III. třídy					
Číslo MK	Katastrální území	Číslo parcely	Druh parcely	Vlastník	Podíl
03c					
Vlastník komunikace: **Obec Jenišovice**					
	Zalažany [658464]	835/1	op/ok	Obec Jenišovice	-

Pozemek, který nevlastní obec

Druh parcely, který má jiné využití než komunikace (zahrada, orná půda aj.)

Obrázek A.4.1.3: Místní komunikace III. třídy (03c)

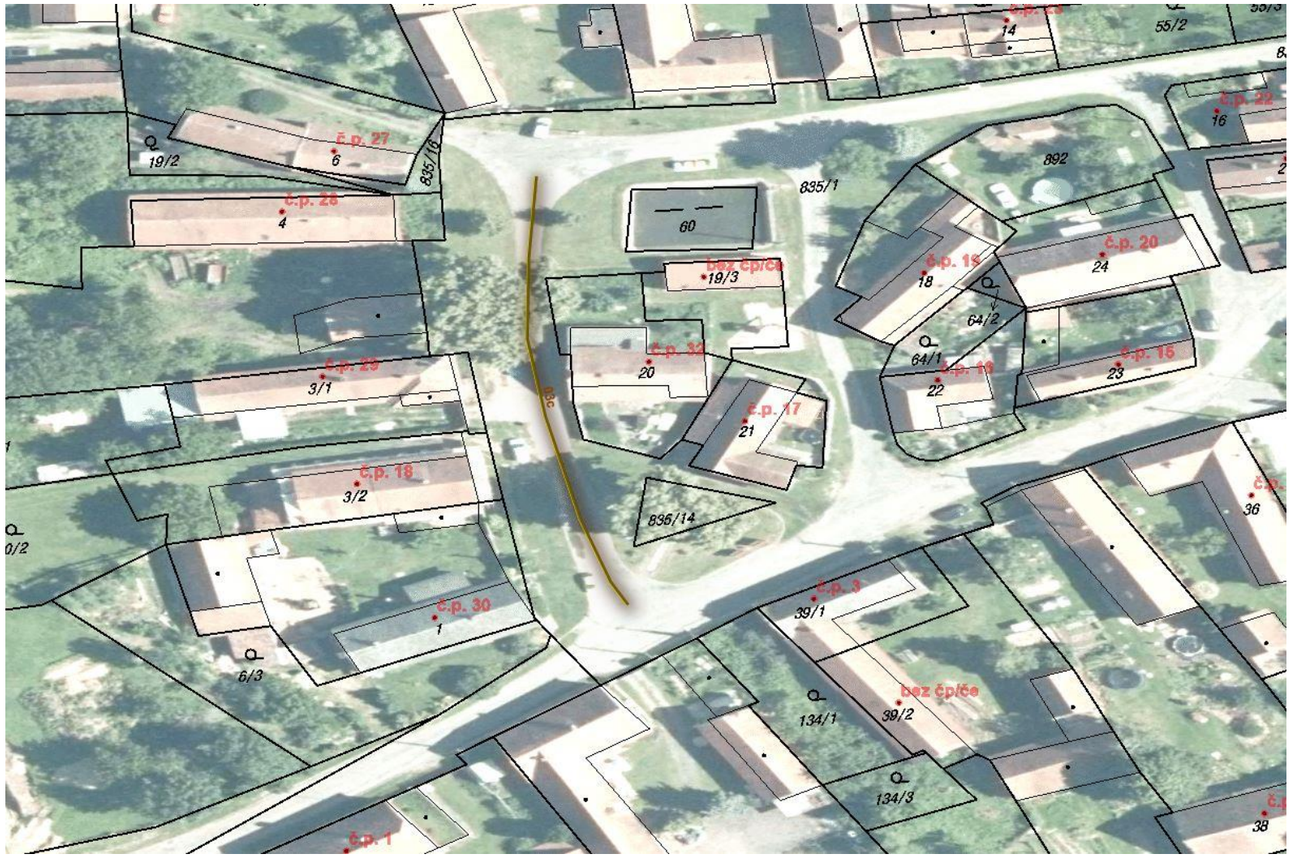

Tabulka A.4.1.7: Souhrnný přehled místní komunikace III. třídy

Místní komunikace III. třídy																
Poř. číslo	Název komunikace	Technické parametry			Materiál komunikace	Závady na komunikaci	TECHNICKÝ STAV	Charakteristika komunikace	Způsob odvodnění	Dopravní značení	Přidružený chodník	Osvětlení	Dopravní zařízení	Zimní údržba	Poznámka
		Délka	Průměrná šířka	Plocha											
		m	m	m²											
4															
	04c	66	3,5	231	Asfaltový	**Praskliny po celé délce komunikace**	**4 - nevyhovující**	Obslužná	Volně na terén	-	-	-	-	II. pořadí do 12 hod.	-

Tabulka A.4.1.8: Přehled vlastníků pod místní komunikací III. třídy

Místní komunikace III. třídy					
Číslo MK	Katastrální území	Číslo parcely	Druh parcely	Vlastník	Podíl
04c					
Vlastník komunikace: **Obec Jenišovice**					
	Zalažany [658464]	835/1	op/ok	Obec Jenišovice	-

Pozemek, který nevlastní obec

Druh parcely, který má jiné využití než komunikace (zahrada, orná půda aj.)

Obrázek A.4.1.4: Místní komunikace III. třídy (04c)

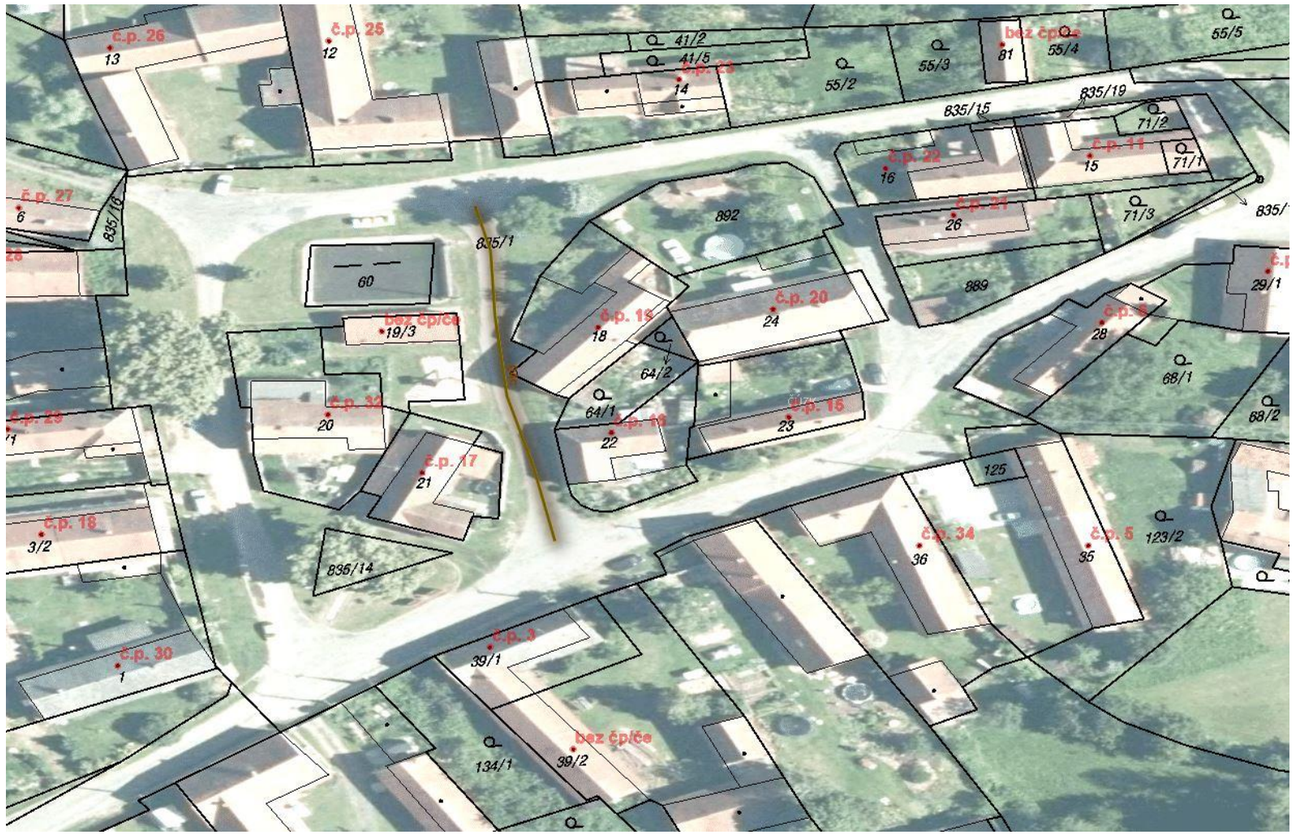

Tabulka A.4.1.9: Souhrnný přehled místní komunikace III. třídy

Místní komunikace III. třídy																
Poř. číslo	Název komunikace	Technické parametry			Materiál komunikace	Závady na komunikaci	TECHNICKÝ STAV	Charakteristika komunikace	Způsob odvodnění	Dopravní značení	Přidružený chodník	Osvětlení	Dopravní zařízení	Zimní údržba	Poznámka
		Délka	Průměrná šířka	Plocha											
		m	m	m²											
5															
	05c	44	4,2	185	Asfaltový	**Praskliny po celé délce komunikace**	**4 - nevyhovující**	Obslužná	Volně na terén	-	-	-	-	II. pořadí do 12 hod.	-

Tabulka A.4.1.10: Přehled vlastníků pod místní komunikací III. třídy

Místní komunikace III. třídy					
Číslo MK	Katastrální území	Číslo parcely	Druh parcely	Vlastník	Podíl
05c					
Vlastník komunikace: **Obec Jenišovice**					
	Zalažany [658464]	835/1	op/ok	Obec Jenišovice	-

Pozemek, který nevlastní obec

Druh parcely, který má jiné využití než komunikace (zahrada, orná půda aj.)

Obrázek A.4.1.5: Místní komunikace III. třídy (05c)

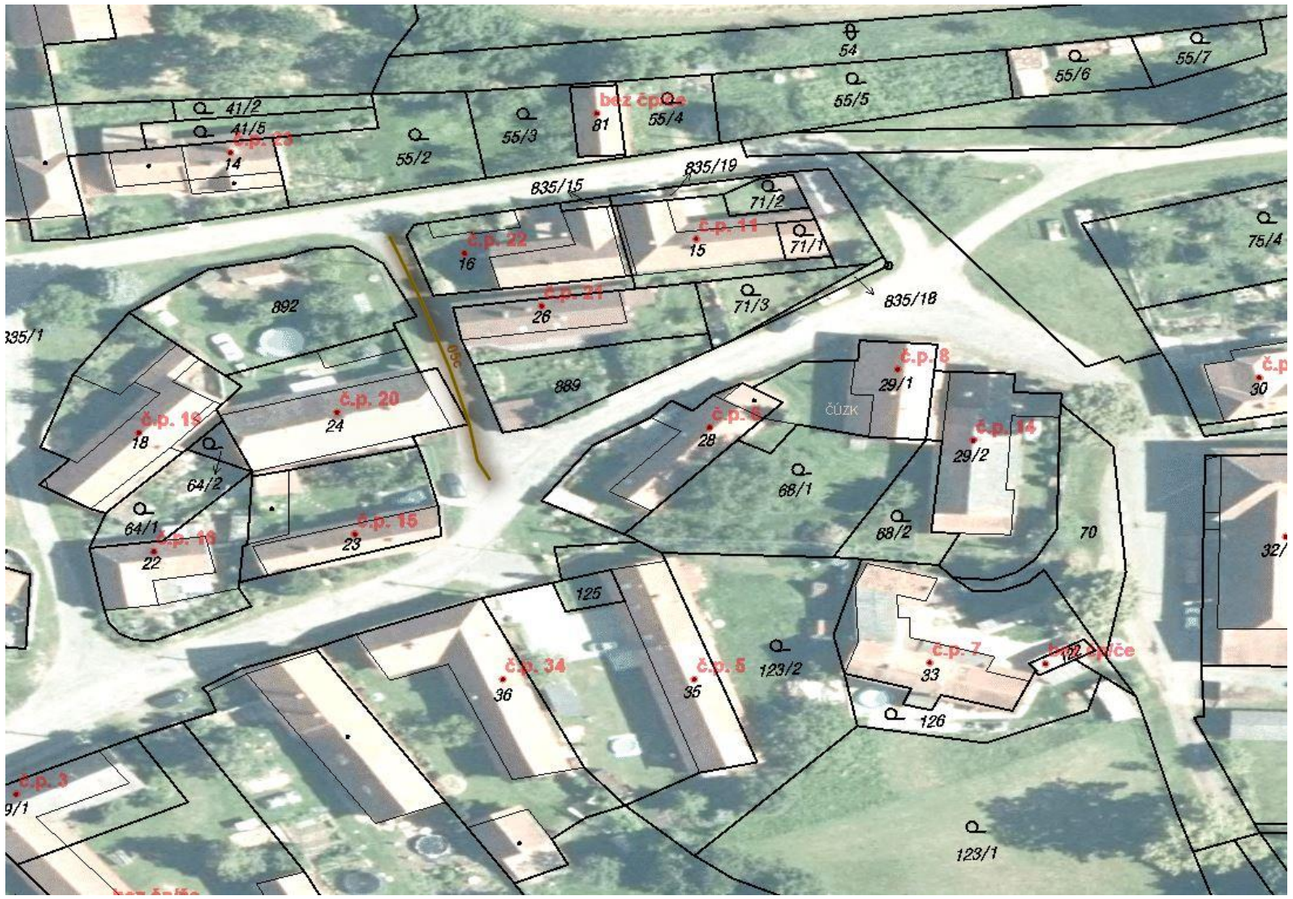

Tabulka A.4.1.11: Souhrnný přehled místní komunikace III. třídy

Místní komunikace III. třídy															
Poř. číslo	Název komunikace	Technické parametry			Materiál komunikace	Závady na komunikaci	TECHNICKÝ STAV	Charakteristika komunikace	Způsob odvodnění	Dopravní značení	Přidružený chodník	Osvětlení	Dopravní zařízení	Zimní údržba	Poznámka
		Délka	Průměrná šířka	Plocha											
		m	m	m²											
6															
	06c	81	7,5 - 8,0	624	Asfaltový	**Praskliny**	**3 - vyhovující**	Obslužná	Volně na terén	-	-	Ano	-	II. pořadí do 12 hod.	-

Tabulka A.4.1.12: Přehled vlastníků pod místní komunikací III. třídy

Místní komunikace III. třídy					
Číslo MK	Katastrální území	Číslo parcely	Druh parcely	Vlastník	Podíl
06c					
Vlastník komunikace: **Obec Jenišovice**					
	Zalažany [658464]	835/1	op/ok	Obec Jenišovice	-
	Zalažany [658464]	75/1	os	Obec Jenišovice	-
	Zalažany [658464]	70	op/ok	Obec Jenišovice	-

Pozemek, který nevlastní obec

Druh parcely, který má jiné využití než komunikace (zahrada, orná půda aj.)

Obrázek A.4.1.6: Místní komunikace III. třídy (06c)

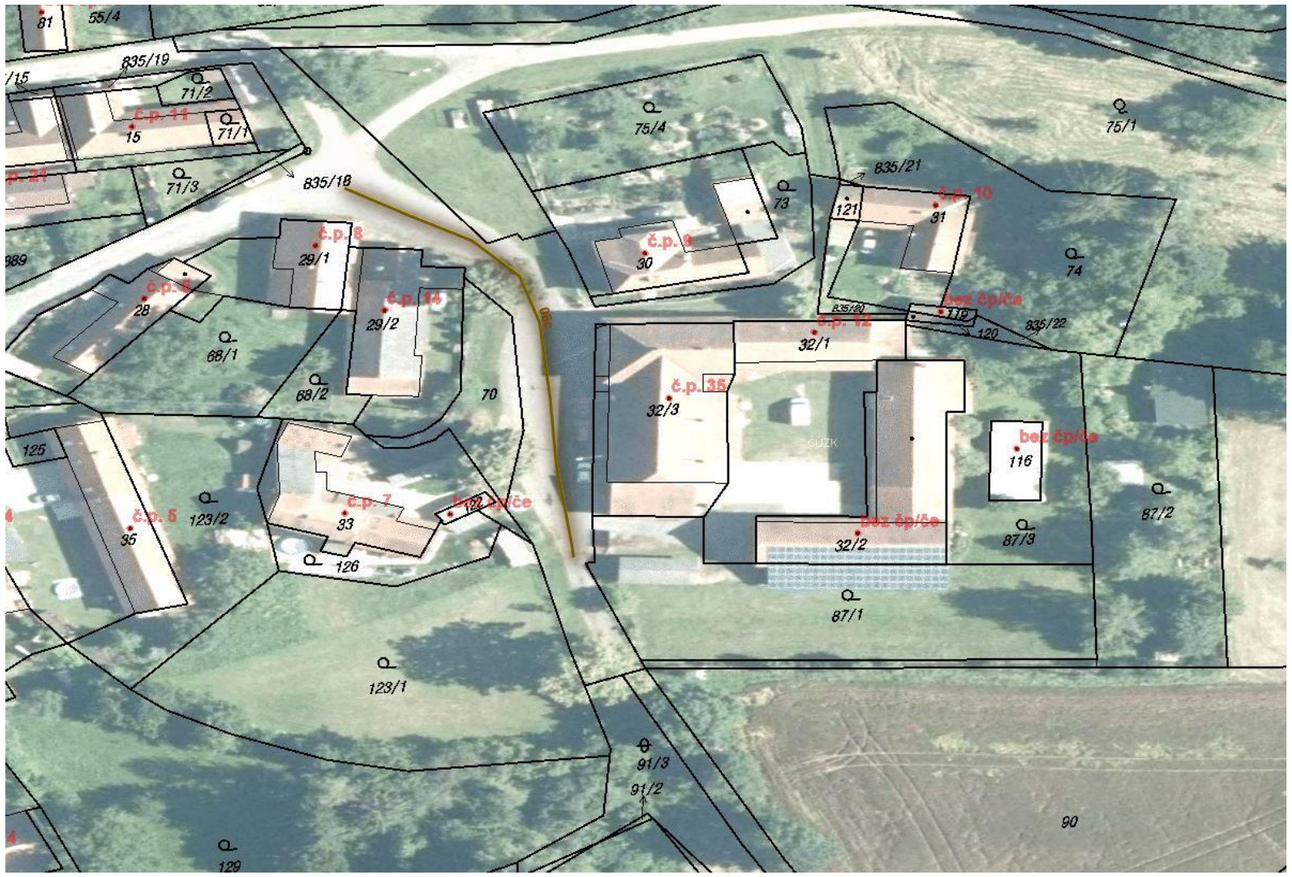

Tabulka A.4.1.13: Souhrnný přehled místní komunikace III. třídy

Místní komunikace III. třídy																
Poř. číslo	Název komunikace	Technické parametry			Materiál komunikace	Závady na komunikaci	TECHNICKÝ STAV	Charakteristika komunikace	Způsob odvodnění	Dopravní značení	Přidružený chodník	Osvětlení	Dopravní zařízení	Zimní údržba	Poznámka
		Délka	Průměrná šířka	Plocha											
		m	m	m²											
7															
	07c/1	68	4,1 - 4,4	286	Asfaltový	**Lokální praskliny**	**2 - dobrý**	Obslužná	Silniční vpustě	Ano	-	Ano	-	II. pořadí do 12 hod.	-
	07c/2	24	4,3	103	Asfaltový	**Lokální praskliny**	**2 - dobrý**	Obslužná	Silniční vpustě	Ano	-	Ano	-	II. pořadí do 12 hod.	-
	suma	92	-	389	-	-	-	-	-	-	-	-	-	-	-

Tabulka A.4.1.14: Přehled vlastníků pod místní komunikací III. třídy

Místní komunikace III. třídy					
Číslo MK	Katastrální území	Číslo parcely	Druh parcely	Vlastník	Podíl
07c					
Vlastník komunikace: **Obec Jenišovice**					
07c/1	Jenišovice [658448]	517/1	op/ok	Obec Jenišovice	-
07c/2	Jenišovice [658448]	517/1	op/ok	Obec Jenišovice	-

Pozemek, který nevlastní obec

Druh parcely, který má jiné využití než komunikace (zahrada, orná půda aj.)

Obrázek A.4.1.7: Místní komunikace III. třídy (07c)

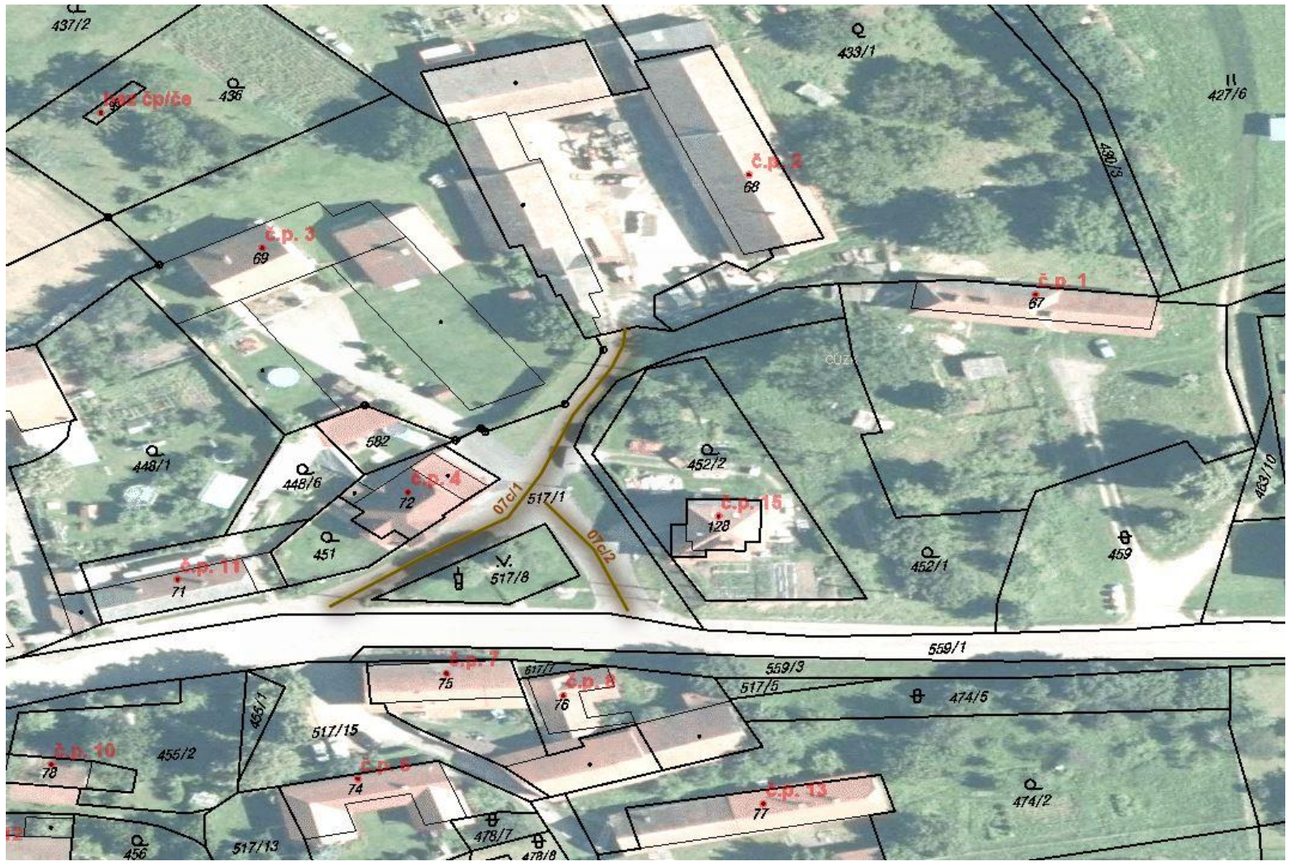

Tabulka A.4.1.15: Souhrnný přehled místní komunikace III. třídy

Místní komunikace III. třídy																
Poř. číslo	Název komunikace	Technické parametry			Materiál komunikace	Závady na komunikaci	TECHNICKÝ STAV	Charakteristika komunikace	Způsob odvodnění	Dopravní značení	Přidružený chodník	Osvětlení	Dopravní zařízení	Zimní údržba	Poznámka
		Délka	Průměrná šířka	Plocha											
		m	m	m²											
8															
	08c	154	2,7	416	Asfaltový	**Lokální praskliny**	**3 - vyhovující**	Obslužná	Volně na terén	Ano	-	-	-	II. pořadí do 12 hod.	-

Tabulka A.4.1.16: Přehled vlastníků pod místní komunikací III. třídy

Místní komunikace III. třídy					
Číslo MK	Katastrální území	Číslo parcely	Druh parcely	Vlastník	Podíl
08c					
Vlastník komunikace: **Obec Jenišovice**					
	Jenišovice [658448]	395/16	ttp	Obec Jenišovice	-
	Jenišovice [658448]	397/4	ttp	Obec Jenišovice	-
	Jenišovice [658448]	396/3	op/ok	Obec Jenišovice	-

Pozemek, který nevlastní obec

Druh parcely, který má jiné využití než komunikace (zahrada, orná půda aj.)

Obrázek A.4.1.8: Místní komunikace III. třídy (08c)

Tabulka A.4.1.17: Souhrnný přehled místní komunikace III. třídy

Místní komunikace III. třídy																
Poř. číslo	Název komunikace	Technické parametry			Materiál komunikace	Závady na komunikaci	TECHNICKÝ STAV	Charakteristika komunikace	Způsob odvodnění	Dopravní značení	Přidružený chodník	Osvětlení	Dopravní zařízení	Zimní údržba	Poznámka
		Délka	Průměrná šířka	Plocha											
		m	m	m²											
9															
	09c	169	3,1	524	Asfaltový	**Praskliny, lokální výtluky**	**3 - vyhovující**	Obslužná	Volně na terén, silniční vpustě	-	-	-	-	II. pořadí do 12 hod.	-

Tabulka A.4.1.18: Přehled vlastníků pod místní komunikací III. třídy

Místní komunikace III. třídy					
Číslo MK	Katastrální území	Číslo parcely	Druh parcely	Vlastník	Podíl
09c					
Vlastník komunikace: **Obec Jenišovice**					
	Jenišovice [658448]	518/11	op/ok	Obec Jenišovice	-
	Jenišovice [658448]	585	op/jp	Obec Jenišovice	-

Pozemek, který nevlastní obec

Druh parcely, který má jiné využití než komunikace (zahrada, orná půda aj.)

Obrázek A.4.1.9: Místní komunikace III. třídy (09c)

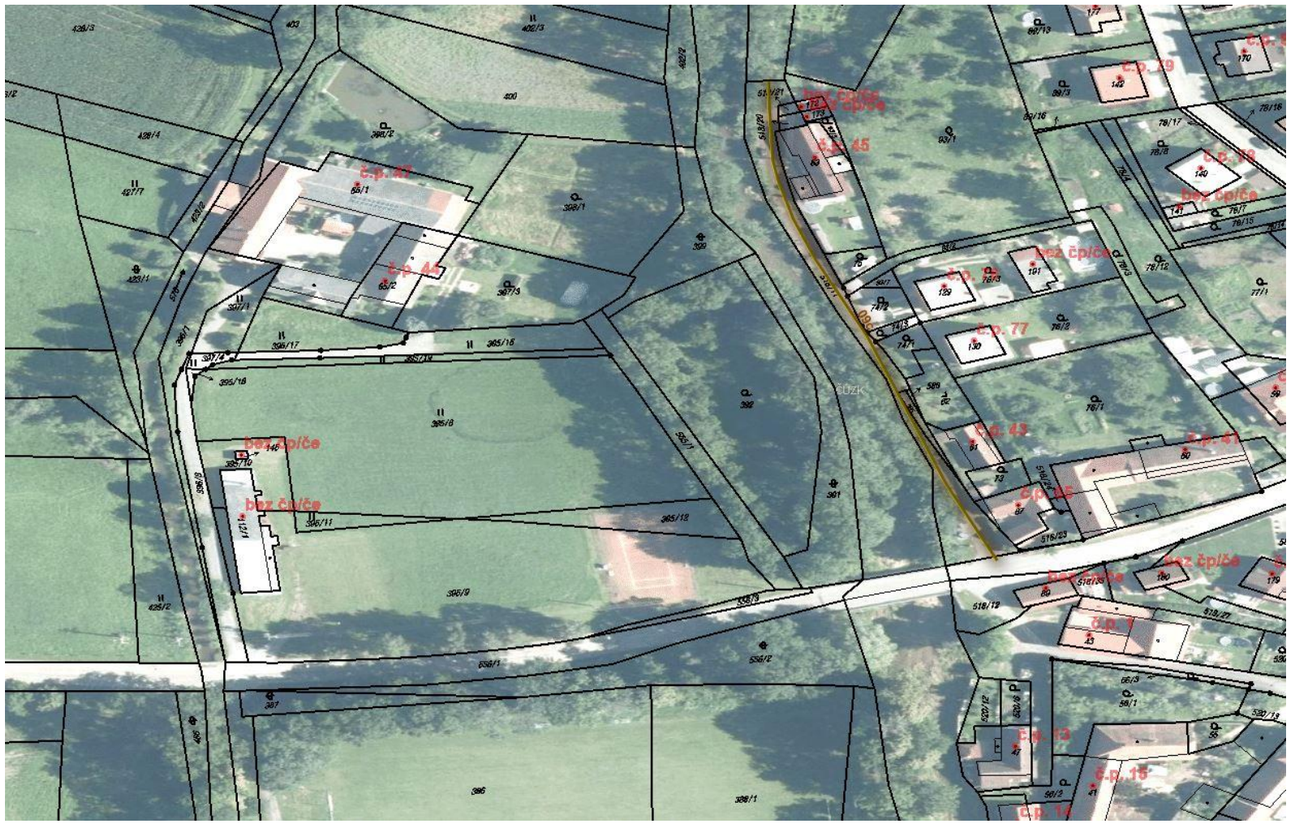

Tabulka A.4.1.19: Souhrnný přehled místní komunikace III. třídy

Místní komunikace III. třídy																
Poř. číslo	Název komunikace	Technické parametry			Materiál komunikace	Závady na komunikaci	TECHNICKÝ STAV	Charakteristika komunikace	Způsob odvodnění	Dopravní značení	Přidružený chodník	Osvětlení	Dopravní zařízení	Zimní údržba	Poznámka
		Délka	Průměrná šířka	Plocha											
		m	m	m²											
10															
	10c/1	320	4,9 - 6,5	1824	Asfaltový	**Lokální praskliny**	**2 - dobrý**	Obslužná	Silniční vpustě	Ano	-	Ano	-	II. pořadí do 12 hod.	-
	10c/2	27	5,5	149	Asfaltový	**Lokální praskliny**	**2 - dobrý**	Obslužná	Silniční vpustě	-	-	-	-	II. pořadí do 12 hod.	-
	10c/3	69	5,0	345	Asfaltový	**Lokální praskliny**	**2 - dobrý**	Obslužná	Silniční vpustě	-	-	Ano	-	II. pořadí do 12 hod.	-
	suma	416	-	2318	-	-	-	-	-	-	-	-	-	-	-

Tabulka A.4.1.20: Přehled vlastníků pod místní komunikací III. třídy

Místní komunikace III. třídy					
Číslo MK	Katastrální území	Číslo parcely	Druh parcely	Vlastník	Podíl
10c					
Vlastník komunikace: **Obec Jenišovice**					
10c/1	Jenišovice [658448]	518/14	op/ok	Obec Jenišovice	-
	Jenišovice [658448]	571/5	op/ok	Obec Jenišovice	-
	Jenišovice [658448]	520/1	op/ok	Obec Jenišovice	-
	Jenišovice [658448]	518/12	op/ok	Obec Jenišovice	-
10c/2	Jenišovice [658448]	518/14	op/ok	Obec Jenišovice	-
	Jenišovice [658448]	533/1	op/s	Pardubický kraj	-
10c/3	Jenišovice [658448]	520/1	op/ok	Obec Jenišovice	-

Pozemek, který nevlastní obec

Druh parcely, který má jiné využití než komunikace (zahrada, orná půda aj.)

Obrázek A.4.1.10: Místní komunikace III. třídy (10c)

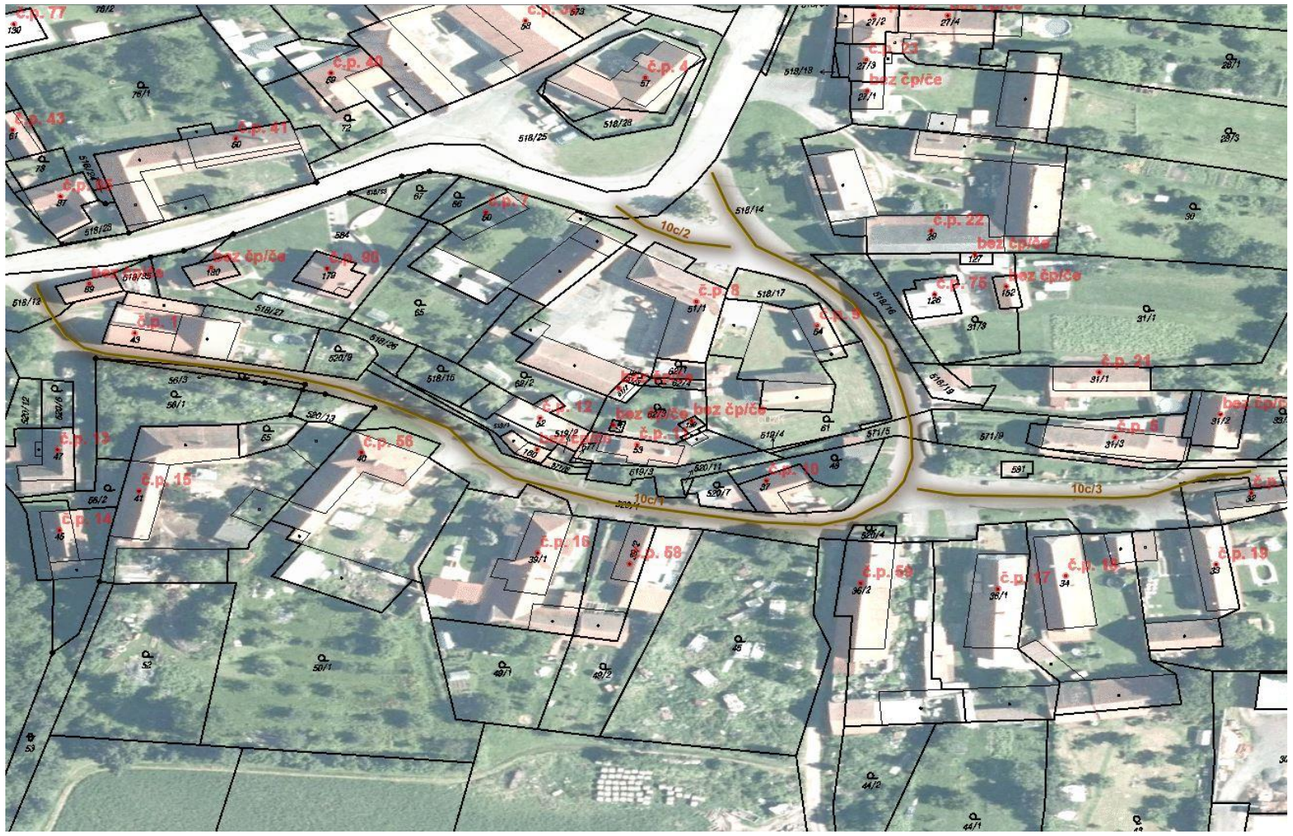

Tabulka A.4.1.21: Souhrnný přehled místní komunikace III. třídy

Místní komunikace III. třídy																
Poř. číslo	Název komunikace	Technické parametry			Materiál komunikace	Závady na komunikaci	TECHNICKÝ STAV	Charakteristika komunikace	Způsob odvodnění	Dopravní značení	Přidružený chodník	Osvětlení	Dopravní zařízení	Zimní údržba	Poznámka
		Délka	Průměrná šířka	Plocha											
		m	m	m²											
11															
	11c/1	59	3,4 - 7,1	307	Asfaltový	Praskliny	3 - vyhovující	Obslužná	Volně na terén	Ano	-	-	-	II. pořadí do 12 hod.	-
	11c/2	16	7,1	114	Štěrkový	-	-	Obslužná	Volně na terén	Ano	-	-		II. pořadí do 12 hod.	-
	suma	75	-	420	-	-	-	-	-	-	-	-		-	-

Tabulka A.4.1.22: Přehled vlastníků pod místní komunikací III. třídy

Místní komunikace III. třídy					
Číslo MK	Katastrální území	Číslo parcely	Druh parcely	Vlastník	Podíl
11c					
Vlastník komunikace: **Obec Jenišovice**					
11c/1	Jenišovice [658448]	518/25	op/ok	Obec Jenišovice	-
11c/2	Jenišovice [658448]	518/25	op/ok	Obec Jenišovice	-

Pozemek, který nevlastní obec

Druh parcely, který má jiné využití než komunikace (zahrada, orná půda aj.)

Obrázek A.4.1.11: Místní komunikace III. třídy (11c)

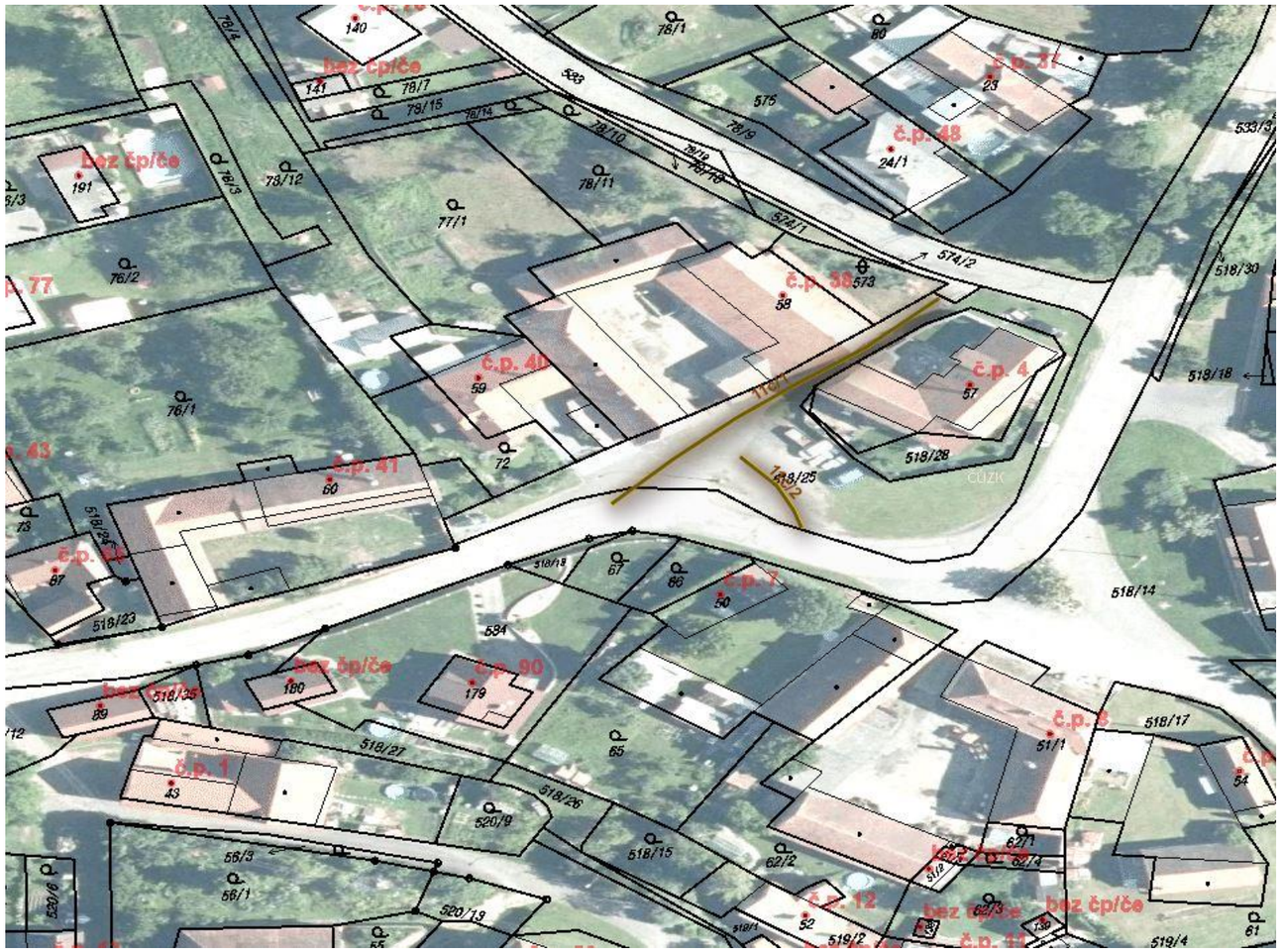

Tabulka A.4.1.23: Souhrnný přehled místní komunikace III. třídy

Místní komunikace III. třídy															
Poř. číslo	Název komunikace	Technické parametry			Materiál komunikace	Závady na komunikaci	TECHNICKÝ STAV	Charakteristika komunikace	Způsob odvodnění	Dopravní značení	Přidružený chodník	Osvětlení	Dopravní zařízení	Zimní údržba	Poznámka
		Délka	Průměrná šířka	Plocha											
		m	m	m²											
12															
	12c	333	6,1	2031	Asfaltový	**Lokální praskliny**	**2 - dobrý**	Obslužná	Volně na terén	Ano	Ano	Ano	-	II. pořadí do 12 hod.	-
	12c - P1	-	2,4	39	Zámková dlažba	**Bez závad**	**1 - výborný**	Parkoviště	Silniční vpusti	-	-	-	-	II. pořadí do 12 hod.	-
	12c - P2	-	2,4	45	Zámková dlažba	**Bez závad**	**1 - výborný**	Parkoviště	Silniční vpusti	-	-	-	-	II. pořadí do 12 hod.	-
	12c - P3	-	2,5	46	Zámková dlažba	**Bez závad**	**1 - výborný**	Parkoviště	Silniční vpusti	-	-	-	-	II. pořadí do 12 hod.	-
	suma	333	-	2161	-	-	-	-	-	-	-	-	-	-	-

Tabulka A.4.1.24: Přehled vlastníků pod místní komunikací III. třídy

Místní komunikace III. třídy					
Číslo MK	Katastrální území	Číslo parcely	Druh parcely	Vlastník	Podíl
12c					
Vlastník komunikace: **Obec Jenišovice**					
12c	Jenišovice [658448]	583	op/ok	Obec Jenišovice	-
	Jenišovice [658448]	78/19	z	Obec Jenišovice	-
	Jenišovice [658448]	89/12	op/ok	Obec Jenišovice	-
	Jenišovice [658448]	533/1	op/s	Pardubický kraj	-
P1	Jenišovice [658448]	89/12	op/ok	Obec Jenišovice	-
P2	Jenišovice [658448]	89/12	op/ok	Obec Jenišovice	-
P3	Jenišovice [658448]	89/12	op/ok	Obec Jenišovice	-

Pozemek, který nevlastní obec

Druh parcely, který má jiné využití než komunikace (zahrada, orná půda aj.)

Obrázek A.4.1.12: Místní komunikace III. třídy (12c)

Tabulka A.4.1.25: Souhrnný přehled místní komunikace III. třídy

Místní komunikace III. třídy																
Poř. číslo	Název komunikace	Technické parametry			Materiál komunikace	Závady na komunikaci	TECHNICKÝ STAV	Charakteristika komunikace	Způsob odvodnění	Dopravní značení	Přidružený chodník	Osvětlení	Dopravní zařízení	Zimní údržba	Poznámka
		Délka	Průměrná šířka	Plocha											
		m	m	m²											
13															
	13c/1	52	5,9	307	Asfaltový	**Bez závad**	**1 - výborný**	Obslužná	Silniční vpustě	-	-	-	-	II. pořadí do 12 hod.	-
	13c/2	104	5,9	614	Asfaltový	**Bez závad**	**1 - výborný**	Obslužná	Silniční vpustě	-	-	Ano	-	II. pořadí do 12 hod.	-
	suma	156	-	920	-	-	-	-	-	-	-	-	-	-	-

Tabulka A.4.1.26: Přehled vlastníků pod místní komunikací III. třídy

Místní komunikace III. třídy					
Číslo MK	Katastrální území	Číslo parcely	Druh parcely	Vlastník	Podíl
13c					
Vlastník komunikace: **Obec Jenišovice**					
13c/1	Jenišovice [658448]	91/21	ttp	Obec Jenišovice	-
	Jenišovice [658448]	89/12	op/ok	Obec Jenišovice	-
13c/2	Jenišovice [658448]	89/6	ttp	Obec Jenišovice	-

Pozemek, který nevlastní obec

Druh parcely, který má jiné využití než komunikace (zahrada, orná půda aj.)

Obrázek A.4.1.13: Místní komunikace III. třídy (13c)

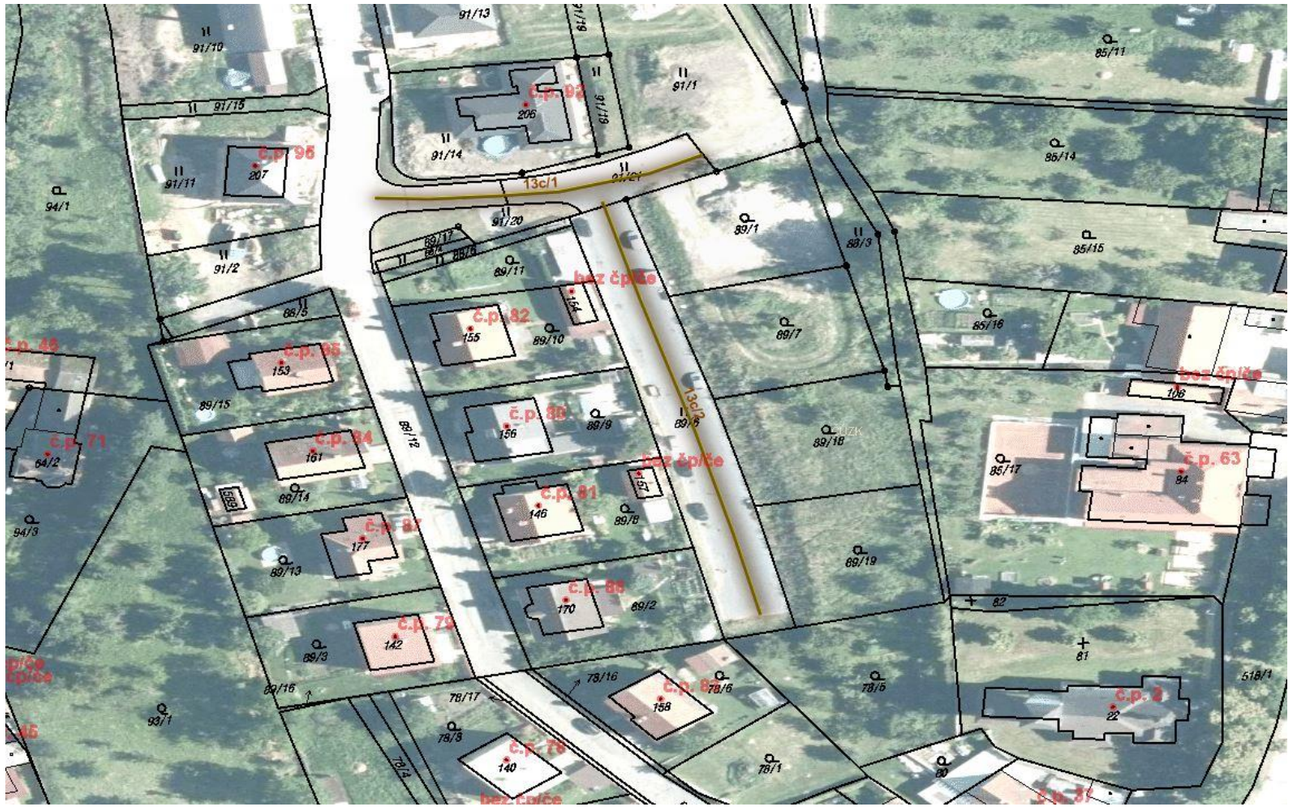

Tabulka A.4.1.27: Souhrnný přehled místní komunikace III. třídy

Místní komunikace III. třídy																
Poř. číslo	Název komunikace	Technické parametry			Materiál komunikace	Závady na komunikaci	TECHNICKÝ STAV	Charakteristika komunikace	Způsob odvodnění	Dopravní značení	Přidružený chodník	Osvětlení	Dopravní zařízení	Zimní údržba	Poznámka
		Délka	Průměrná šířka	Plocha											
		m	m	m²											
14															
	14c	39	3,2	125	Asfaltový	**Lokální praskliny**	**2 dobrý**	Obslužná	Volně na terén	Ano	Ano	-	-	II. pořadí do 12 hod.	-

Tabulka A.4.1.28: Přehled vlastníků pod místní komunikací III. třídy

Místní komunikace III. třídy					
Číslo MK	Katastrální území	Číslo parcely	Druh parcely	Vlastník	Podíl
14c					
Vlastník komunikace: **Obec Jenišovice**					
	Jenišovice [658448]	533/1	op/ok	Pardubický kraj	-
	Jenišovice [658448]	518/14	op/ok	Obec Jenišovice	-
	Jenišovice [658448]	578	op/ok	Obec Jenišovice	-

Pozemek, který nevlastní obec

Druh parcely, který má jiné využití než komunikace (zahrada, orná půda aj.)

Obrázek A.4.1.14: Místní komunikace III. třídy (14c)

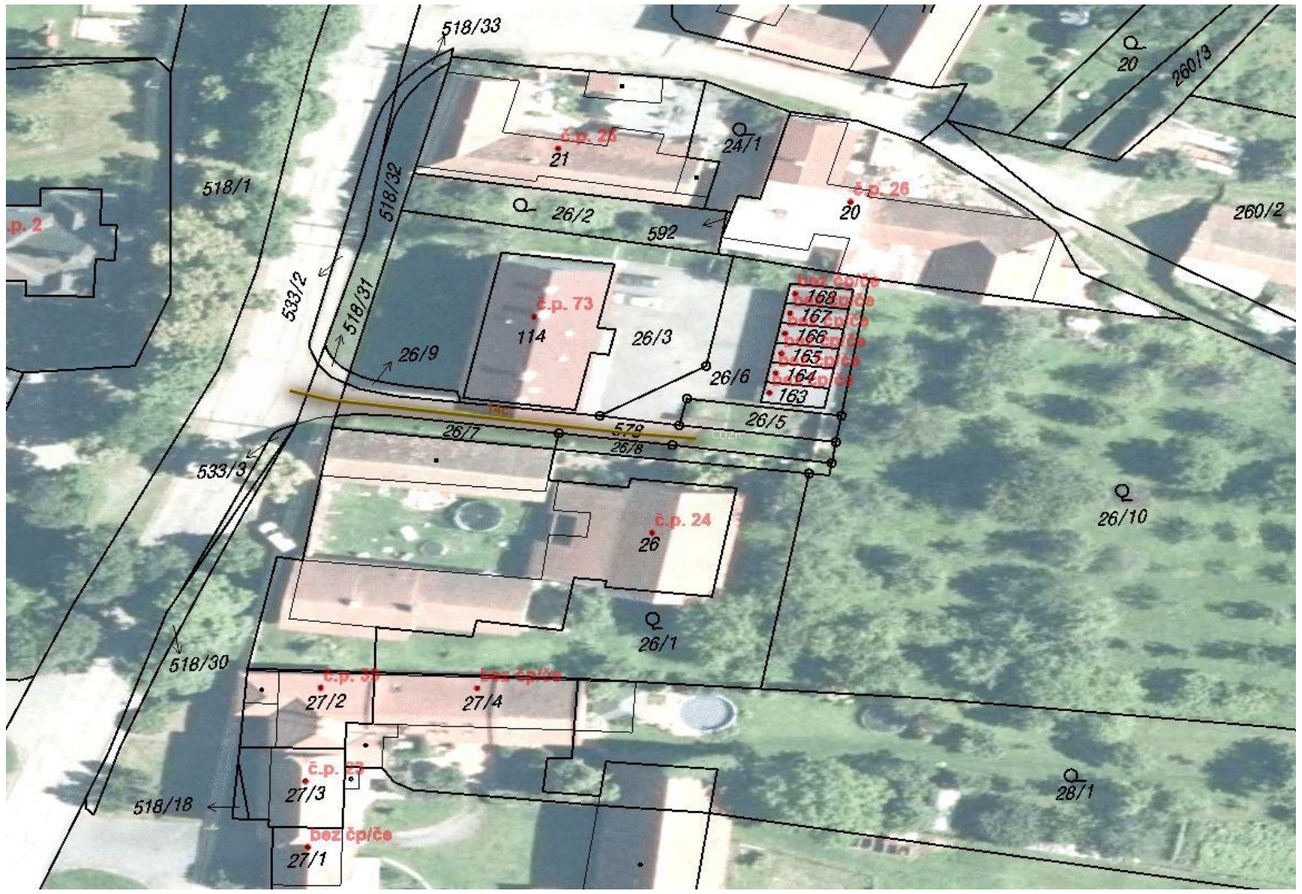

Tabulka A.4.1.29: Souhrnný přehled místní komunikace III. třídy

Místní komunikace III. třídy																
Poř. číslo	Název komunikace	Technické parametry			Materiál komunikace	Závady na komunikaci	TECHNICKÝ STAV	Charakteristika komunikace	Způsob odvodnění	Dopravní značení	Přidružený chodník	Osvětlení	Dopravní zařízení	Zimní údržba	Poznámka
		Délka	Průměrná šířka	Plocha											
		m	m	m²											
15															
	15c	54	4,5	243	Kamenné kostky	-	**2 - dobrý**	Obslužná	Volně na terén	-	Ano	Ano	-	II. pořadí do 12 hod.	-

Tabulka A.4.1.30: Přehled vlastníků pod místní komunikací III. třídy

Místní komunikace III. třídy					
Číslo MK	Katastrální území	Číslo parcely	Druh parcely	Vlastník	Podíl
15c					
Vlastník komunikace: **Obec Jenišovice**					
	Jenišovice [658448]	518/34	op/ok	Obec Jenišovice	-

Pozemek, který nevlastní obec

Druh parcely, který má jiné využití než komunikace (zahrada, orná půda aj.)

Obrázek A.4.1.15: Místní komunikace III. třídy (15c)

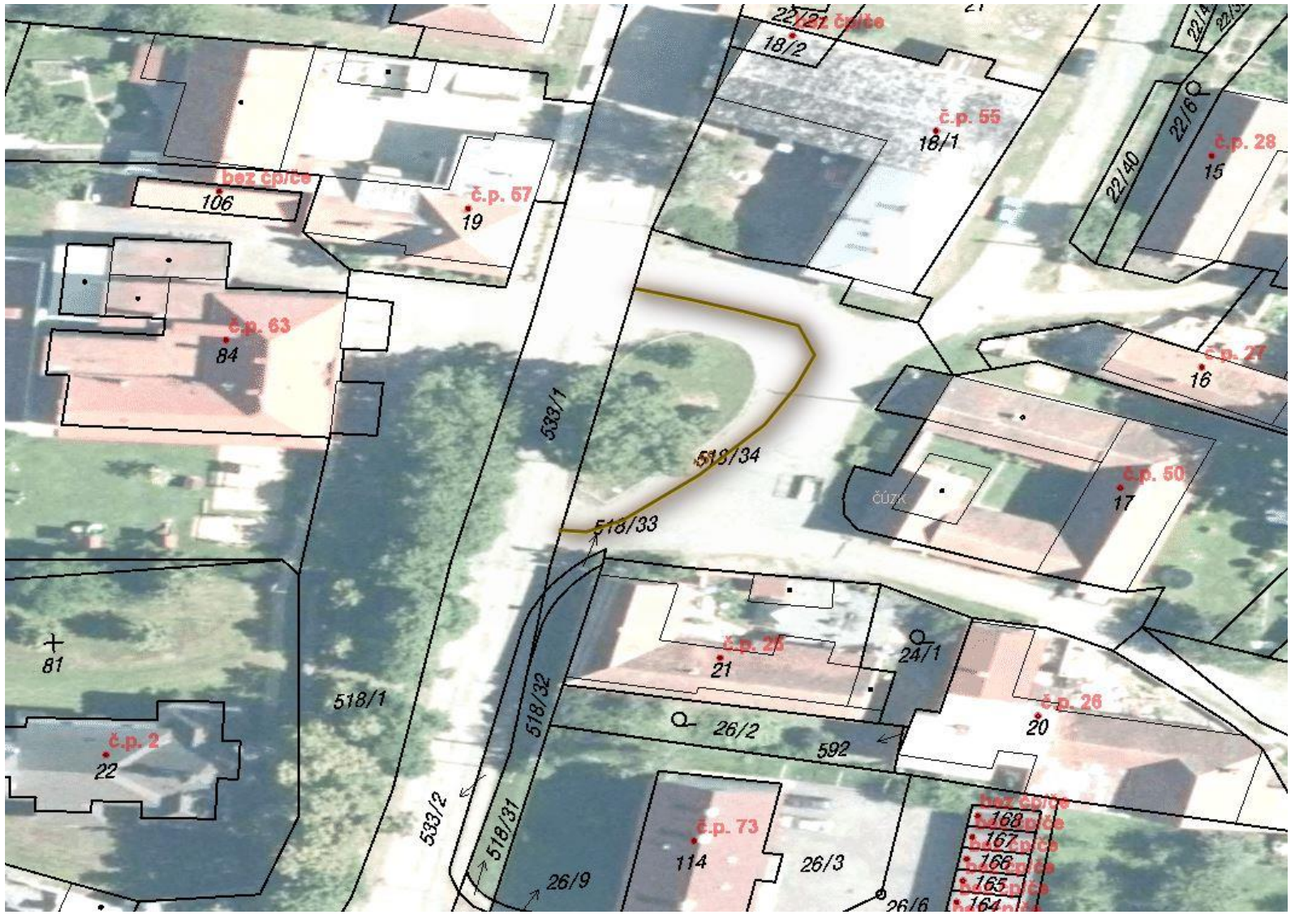

Tabulka A.4.1.31: Souhrnný přehled místní komunikace III. třídy

Místní komunikace III. třídy																
Poř. číslo	Název komunikace	Technické parametry			Materiál komunikace	Závady na komunikaci	TECHNICKÝ STAV	Charakteristika komunikace	Způsob odvodnění	Dopravní značení	Přidružený chodník	Osvětlení	Dopravní zařízení	Zimní údržba	Poznámka
		Délka	Průměrná šířka	Plocha											
		m	m	m²											
16															
	16c	61	4,0	244	Asfaltový	Praskliny	3 - vyhovující	Obslužná	Silniční vpustě	-	-	-	-	II. pořadí do 12 hod.	-

Tabulka A.4.1.32: Přehled vlastníků pod místní komunikací III. třídy

Místní komunikace III. třídy					
Číslo MK	Katastrální území	Číslo parcely	Druh parcely	Vlastník	Podíl
16c					
Vlastník komunikace: **Obec Jenišovice**					
	Jenišovice [658448]	518/34	op/ok	Obec Jenišovice	-
	Jenišovice [658448]	531	op/ok	Obec Jenišovice	-
	Jenišovice [658448]	260/2	op/mp	Suchá Věra	1/2
				Suchý Martin	1/2

Pozemek, který nevlastní obec

Druh parcely, který má jiné využití než komunikace (zahrada, orná půda aj.)

Obrázek A.4.1.16: Místní komunikace III. třídy (16c)

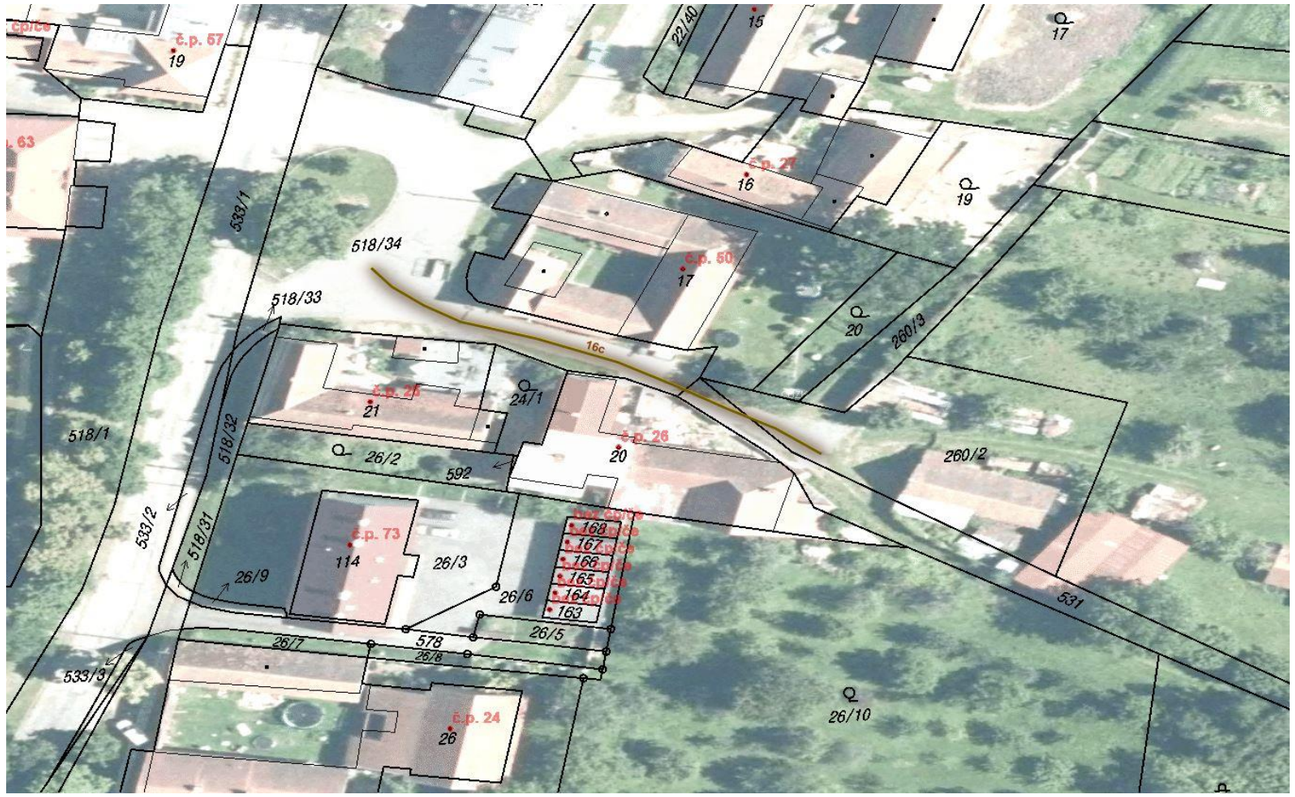

Tabulka A.4.1.33: Souhrnný přehled místní komunikace III. třídy

Místní komunikace III. třídy																
Poř. číslo	Název komunikace	Technické parametry			Materiál komunikace	Závady na komunikaci	TECHNICKÝ STAV	Charakteristika komunikace	Způsob odvodnění	Dopravní značení	Přidružený chodník	Osvětlení	Dopravní zařízení	Zimní údržba	Poznámka
		Délka	Průměrná šířka	Plocha											
		m	m	m²											
17															
	17c	156	4,4	686	Kamenné kostky	-	2 - dobrý	Obslužná	Silniční vpustě	Ano	Ano	Ano	-	II. pořadí do 12 hod.	-

Tabulka A.4.1.34: Přehled vlastníků pod místní komunikací III. třídy

Místní komunikace III. třídy					
Číslo MK	Katastrální území	Číslo parcely	Druh parcely	Vlastník	Podíl
17c					
Vlastník komunikace: **Obec Jenišovice**					
	Jenišovice [658448]	23	z	Obec Jenišovice	-
	Jenišovice [658448]	22/1	op/ok	Obec Jenišovice	-
	Jenišovice [658448]	518/34	op/ok	Obec Jenišovice	-

Pozemek, který nevlastní obec

Druh parcely, který má jiné využití než komunikace (zahrada, orná půda aj.)

Obrázek A.4.1.17: Místní komunikace III. třídy (17c)

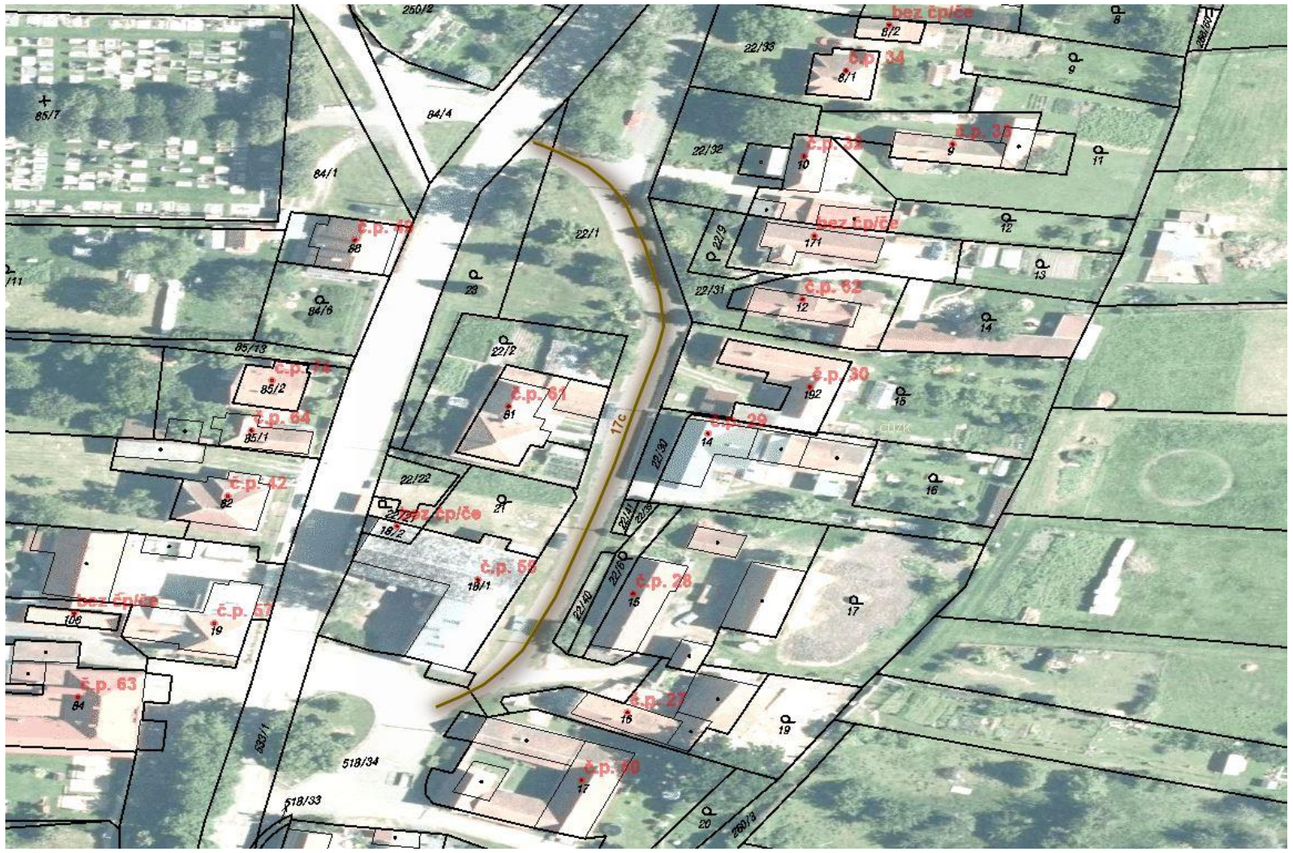

Tabulka A.4.1.35: Souhrnný přehled místní komunikace III. třídy

Místní komunikace III. třídy																
Poř. číslo	Název komunikace	Technické parametry			Materiál komunikace	Závady na komunikaci	TECHNICKÝ STAV	Charakteristika komunikace	Způsob odvodnění	Dopravní značení	Přidružený chodník	Osvětlení	Dopravní zařízení	Zimní údržba	Poznámka
		Délka	Průměrná šířka	Plocha											
		m	m	m²											
18															
	18c	54	5,9	319	Asfaltový	**Lokální praskliny**	**2 - dobrý**	Obslužná	Silniční vpustě	Ano	-	-	-	II. pořadí do 12 hod.	-

Tabulka A.4.1.36: Přehled vlastníků pod místní komunikací III. třídy

Místní komunikace III. třídy					
Číslo MK	Katastrální území	Číslo parcely	Druh parcely	Vlastník	Podíl
18c					
Vlastník komunikace: **Obec Jenišovice**					
	Jenišovice [658448]	22/1	op/ok	Obec Jenišovice	-

Pozemek, který nevlastní obec

Druh parcely, který má jiné využití než komunikace (zahrada, orná půda aj.)

Obrázek A.4.1.18: Místní komunikace III. třídy (18c)

Tabulka A.4.1.37: Souhrnný přehled místní komunikace III. třídy

Místní komunikace III. třídy																
Poř. číslo	Název komunikace	Technické parametry			Materiál komunikace	Závady na komunikaci	TECHNICKÝ STAV	Charakteristika komunikace	Způsob odvodnění	Dopravní značení	Přidružený chodník	Osvětlení	Dopravní zařízení	Zimní údržba	Poznámka
		Délka	Průměrná šířka	Plocha											
		m	m	m²											
19															
	19c	29	5,1 - 9,7	259	Zámková dlažba	**Bez závad**	**1 - výborný**	Obslužná	Silniční vpustě	Ano	-	-	-	II. pořadí do 12 hod.	-

Tabulka A.4.1.38: Přehled vlastníků pod místní komunikací III. třídy

Místní komunikace III. třídy					
Číslo MK	Katastrální území	Číslo parcely	Druh parcely	Vlastník	Podíl
19c					
Vlastník komunikace: **Obec Jenišovice**					
	Jenišovice [658448]	518/1	op/ok	Obec Jenišovice	-
	Jenišovice [658448]	st. 84	zpl	Obec Jenišovice	-

Pozemek, který nevlastní obec

Druh parcely, který má jiné využití než komunikace (zahrada, orná půda aj.)

Obrázek A.4.1.19: Místní komunikace III. třídy (19c)

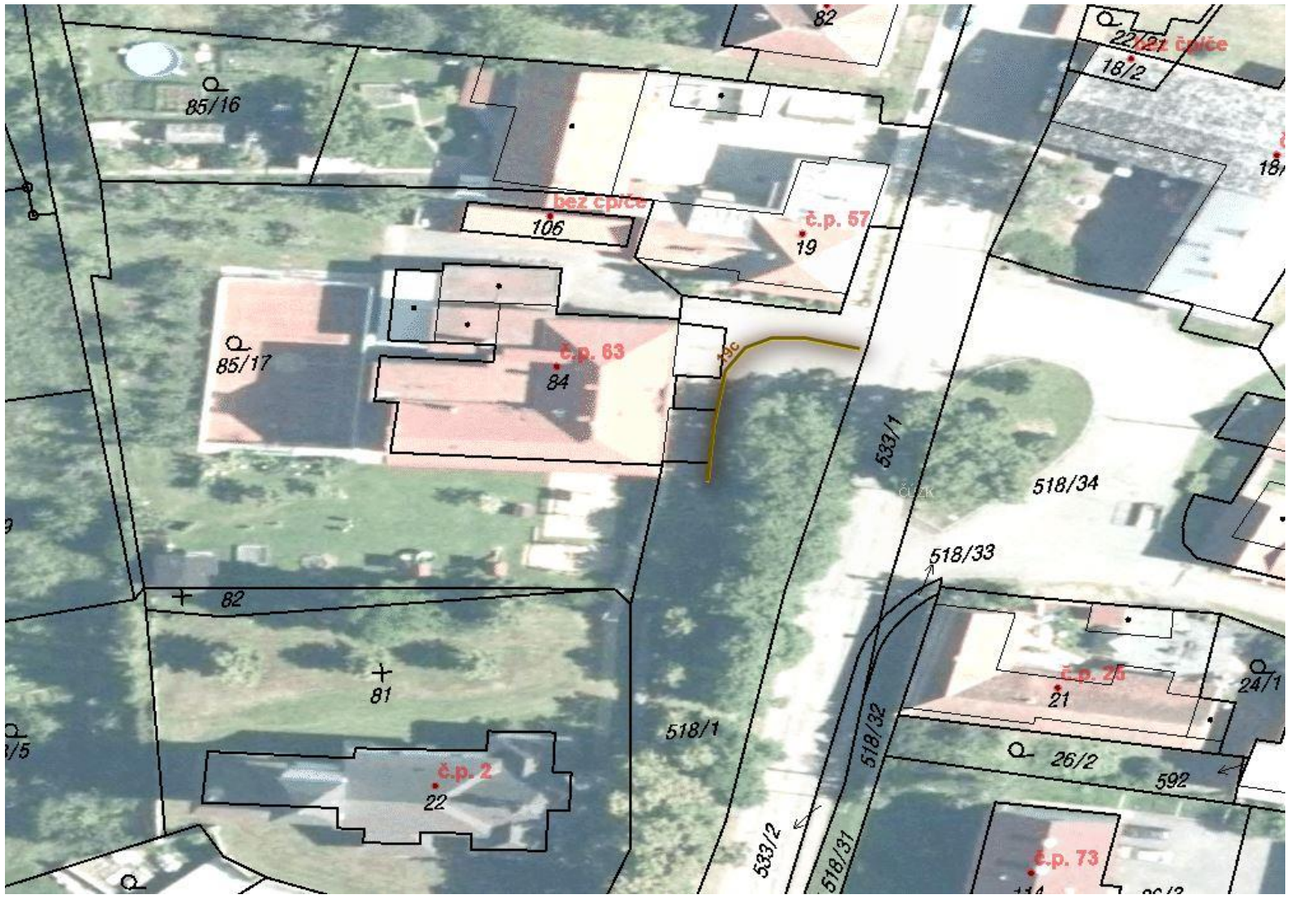

Tabulka A.4.1.39: Souhrnný přehled místní komunikace III. třídy

Místní komunikace III. třídy																
Poř. číslo	Název komunikace	Technické parametry			Materiál komunikace	Závady na komunikaci	TECHNICKÝ STAV	Charakteristika komunikace	Způsob odvodnění	Dopravní značení	Přidružený chodník	Osvětlení	Dopravní zařízení	Zimní údržba	Poznámka
		Délka	Průměrná šířka	Plocha											
		m	m	m²											
20															
	20c/1 - a	81	4,2	340	Asfaltový	Praskliny	3 - vyhovující	Obslužná	Volně na terén	Ano	-	-	-	II. pořadí do 12 hod.	-
	20c/1 - b	56	3,9	218	Štěrkový	-	4 - nevyhovující	Obslužná	Volně na terén	-	-	-	-	II. pořadí do 12 hod.	-
	20c/2	16	4,2	67	Asfaltový	Praskliny	3 - vyhovující	Obslužná	Volně na terén	Ano	Ano	-	-	II. pořadí do 12 hod.	-
	suma	153	-	626	-	-	-	-	-	-	-	-	-	-	-

Tabulka A.4.1.40: Přehled vlastníků pod místní komunikací III. třídy

Místní komunikace III. třídy					
Číslo MK	Katastrální území	Číslo parcely	Druh parcely	Vlastník	Podíl
20c					
Vlastník komunikace: **Obec Jenišovice**					
1-a	Jenišovice [658448]	543	op/ok	Obec Jenišovice	-
	Jenišovice [658448]	542	op/ok	Obec Jenišovice	-
	Jenišovice [658448]	84/4	op/ok	Obec Jenišovice	-
	Jenišovice [658448]	533/1	op/s	Pardubický kraj	-
1-b	Jenišovice [658448]	543	op/ok	Obec Jenišovice	-
20c/2	Jenišovice [658448]	84/4	op/ok	Obec Jenišovice	-
	Jenišovice [658448]	533/1	op/s	Pardubický kraj	-

Pozemek, který nevlastní obec

Druh parcely, který má jiné využití než komunikace (zahrada, orná půda aj.)

Obrázek A.4.1.20: Místní komunikace III. třídy (20c)

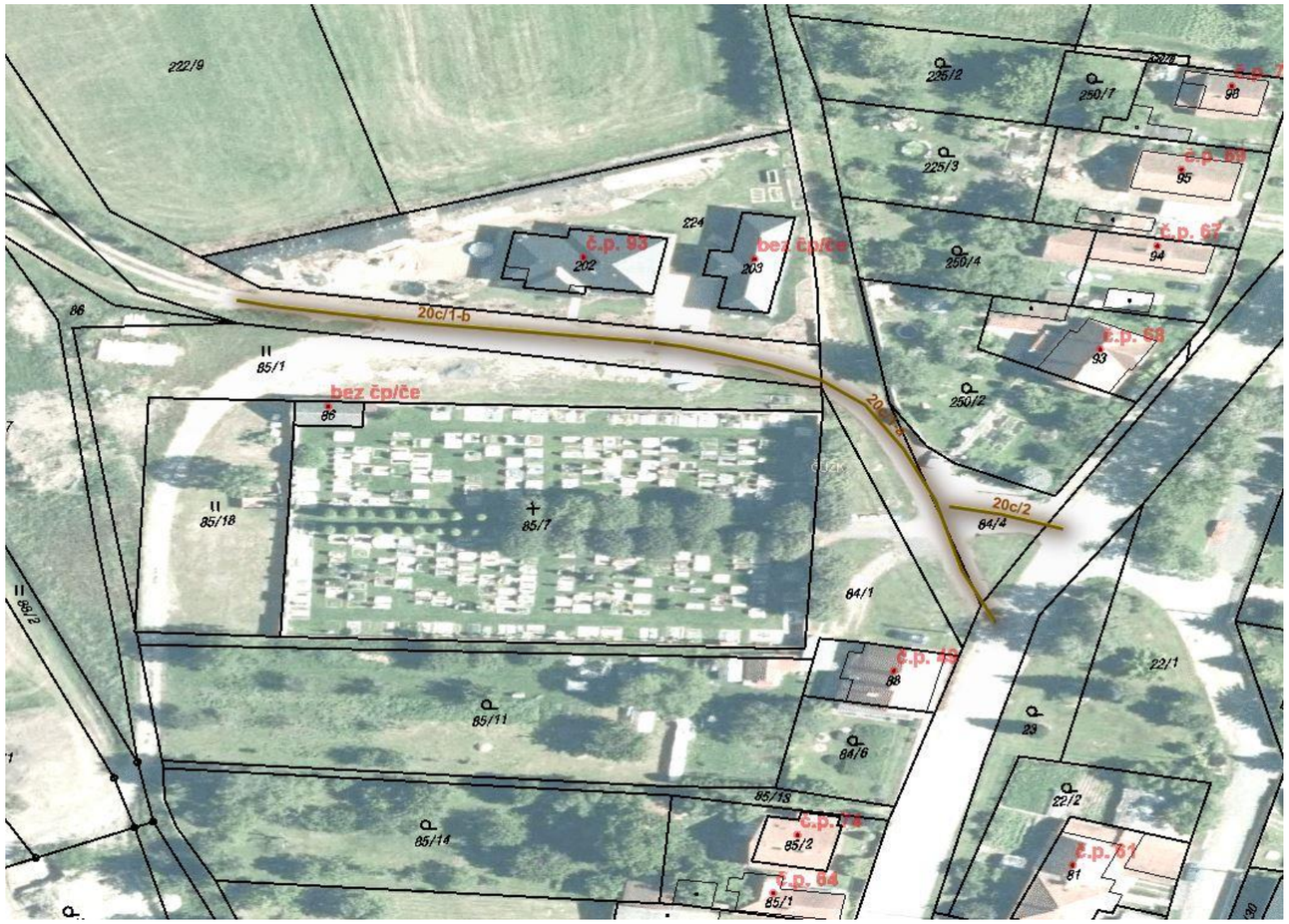

Tabulka A.4.1.41: Souhrnný přehled místní komunikace III. třídy

Místní komunikace III. třídy																
Poř. číslo	Název komunikace	Technické parametry			Materiál komunikace	Závady na komunikaci	TECHNICKÝ STAV	Charakteristika komunikace	Způsob odvodnění	Dopravní značení	Přidružený chodník	Osvětlení	Dopravní zařízení	Zimní údržba	Poznámka
		Délka	Průměrná šířka	Plocha											
		m	m	m²											
21															
	21c	76	5,2	395	Asfaltový	**Lokální praskliny**	**2 - dobrý**	Obslužná	Volně na terén	Ano	-	Ano	-	II. pořadí do 12 hod.	-

Tabulka A.4.1.42: Přehled vlastníků pod místní komunikací III. třídy

Místní komunikace III. třídy					
Číslo MK	Katastrální území	Číslo parcely	Druh parcely	Vlastník	Podíl
21c					
Vlastník komunikace: **Obec Jenišovice**					
	Štěnce [763331]	515/2	op/ok	Obec Jenišovice	-
	Štěnce [763331]	492/2	op/ok	Obec Jenišovice	-
	Štěnce [763331]	367/5	op/ok	Obec Jenišovice	-
	Štěnce [763331]	st. 34	zpl	Trunec Vladimír	-
	Štěnce [763331]	512/1	op/s	Pardubický kraj	-

Pozemek, který nevlastní obec

Druh parcely, který má jiné využití než komunikace (zahrada, orná půda aj.)

Obrázek A.4.1.21: Místní komunikace III. třídy (21c)

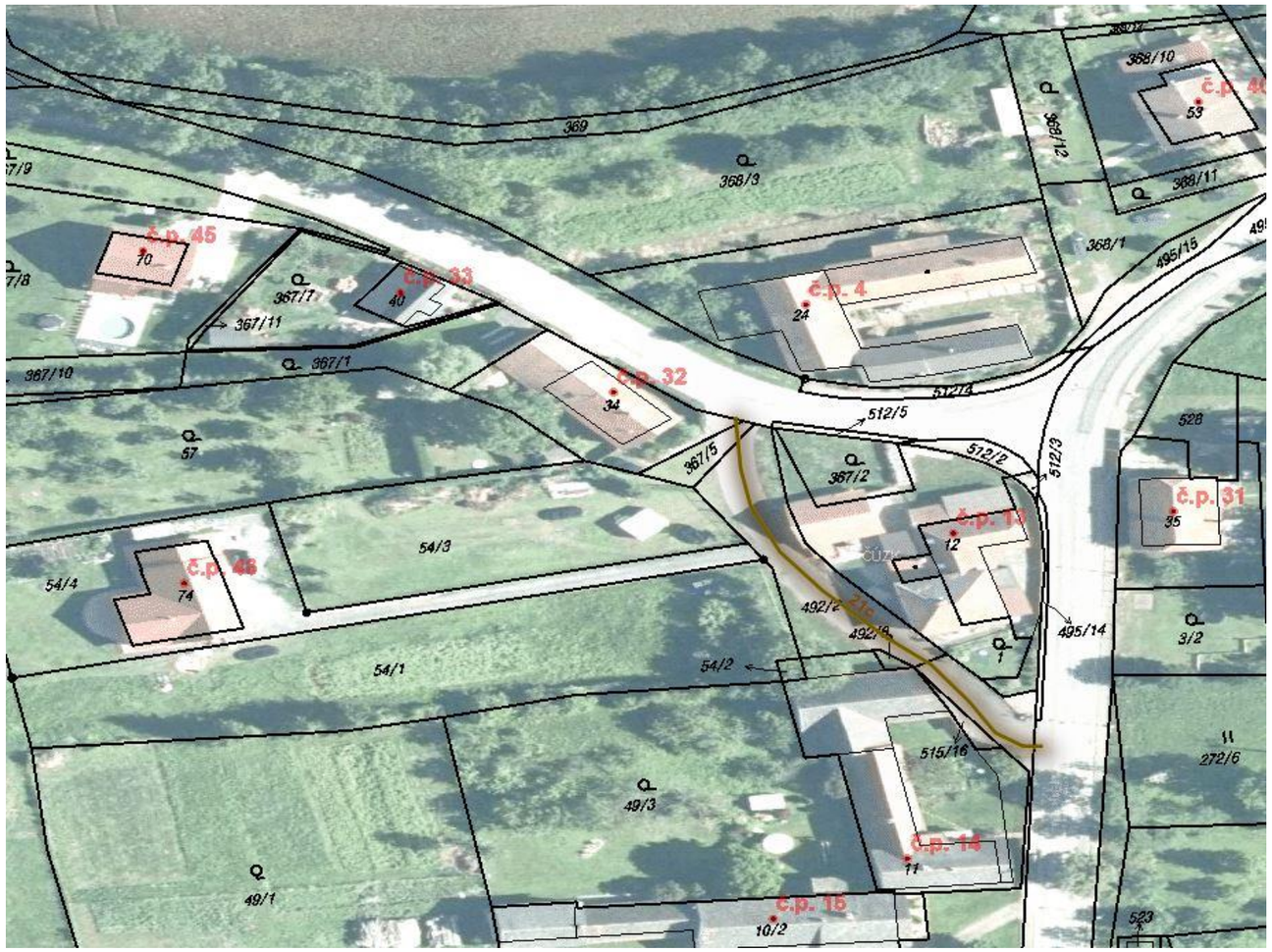

Tabulka A.4.1.43: Souhrnný přehled místní komunikace III. třídy

Místní komunikace III. třídy																
Poř. číslo	Název komunikace	Technické parametry			Materiál komunikace	Závady na komunikaci	TECHNICKÝ STAV	Charakteristika komunikace	Způsob odvodnění	Dopravní značení	Přidružený chodník	Osvětlení	Dopravní zařízení	Zimní údržba	Poznámka
		Délka	Průměrná šířka	Plocha											
		m	m	m²											
22															
	22c/1	62	6,0	372	Asfaltový	**Bez závad**	**1 - výborný**	Obslužná	Volně na terén	Ano	-	Ano	-	II. pořadí do 12 hod.	-
	22c/2	-	5,2	107	Zámková dlažba	**Bez závad**	**1 - výborný**	Obslužná	Volně na terén	-	-	-	-	II. pořadí do 12 hod.	-
	suma	62	-	479	-	-	-	-	-	-	-	-	-	-	-

Tabulka A.4.1.44: Přehled vlastníků pod místní komunikací III. třídy

Místní komunikace III. třídy					
Číslo MK	Katastrální území	Číslo parcely	Druh parcely	Vlastník	Podíl
22c					
Vlastník komunikace: **Obec Jenišovice**					
22c/1	Štěnce [763331]	515/4	op/ok	Obec Jenišovice	-
	Štěnce [763331]	495/3	op/s	Pardubický kraj	-
22c/2	Štěnce [763331]	515/4	op/ok	Obec Jenišovice	-

Pozemek, který nevlastní obec

Druh parcely, který má jiné využití než komunikace (zahrada, orná půda aj.)

Obrázek A.4.1.22: Místní komunikace III. třídy (22c)

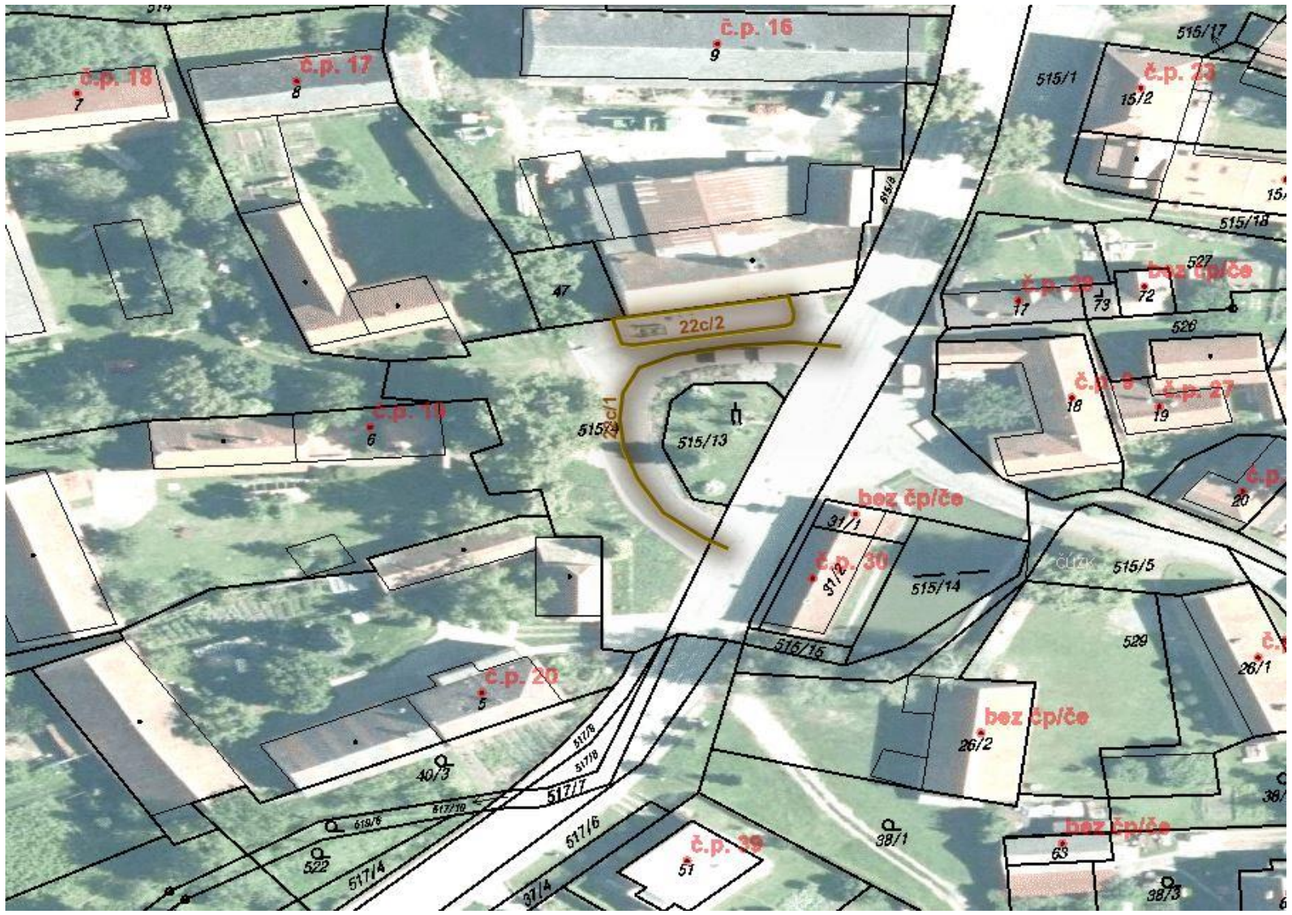

Tabulka A.4.1.45: Souhrnný přehled místní komunikace III. třídy

Místní komunikace III. třídy																
Poř. číslo	Název komunikace	Technické parametry			Materiál komunikace	Závady na komunikaci	TECHNICKÝ STAV	Charakteristika komunikace	Způsob odvodnění	Dopravní značení	Přidružený chodník	Osvětlení	Dopravní zařízení	Zimní údržba	Poznámka
		Délka	Průměrná šířka	Plocha											
		m	m	m²											
23															
	23c	194	3,1	601	Asfaltový	**Lokální praskliny**	**2 - dobrý**	Obslužná	Volně na terén	Ano	-	Ano	-	II. pořadí do 12 hod.	-

Tabulka A.4.1.46: Přehled vlastníků pod místní komunikací III. třídy

Místní komunikace III. třídy					
Číslo MK	Katastrální území	Číslo parcely	Druh parcely	Vlastník	Podíl
23c					
Vlastník komunikace: **Obec Jenišovice**					
	Štěnce [763331]	506/1	op/ok	Obec Jenišovice	-
	Štěnce [763331]	30/1	op/np	Stejskal Ivo	-
	Štěnce [763331]	517/6	op/ok	Obec Jenišovice	-
	Štěnce [763331]	179/1	or	Drahoš Petr	1/4
				Houdková Marta	1/2
				Špuláková Jarmila	1/4

Pozemek, který nevlastní obec

Druh parcely, který má jiné využití než komunikace (zahrada, orná půda aj.)

Obrázek A.4.1.23: Místní komunikace III. třídy (23c)

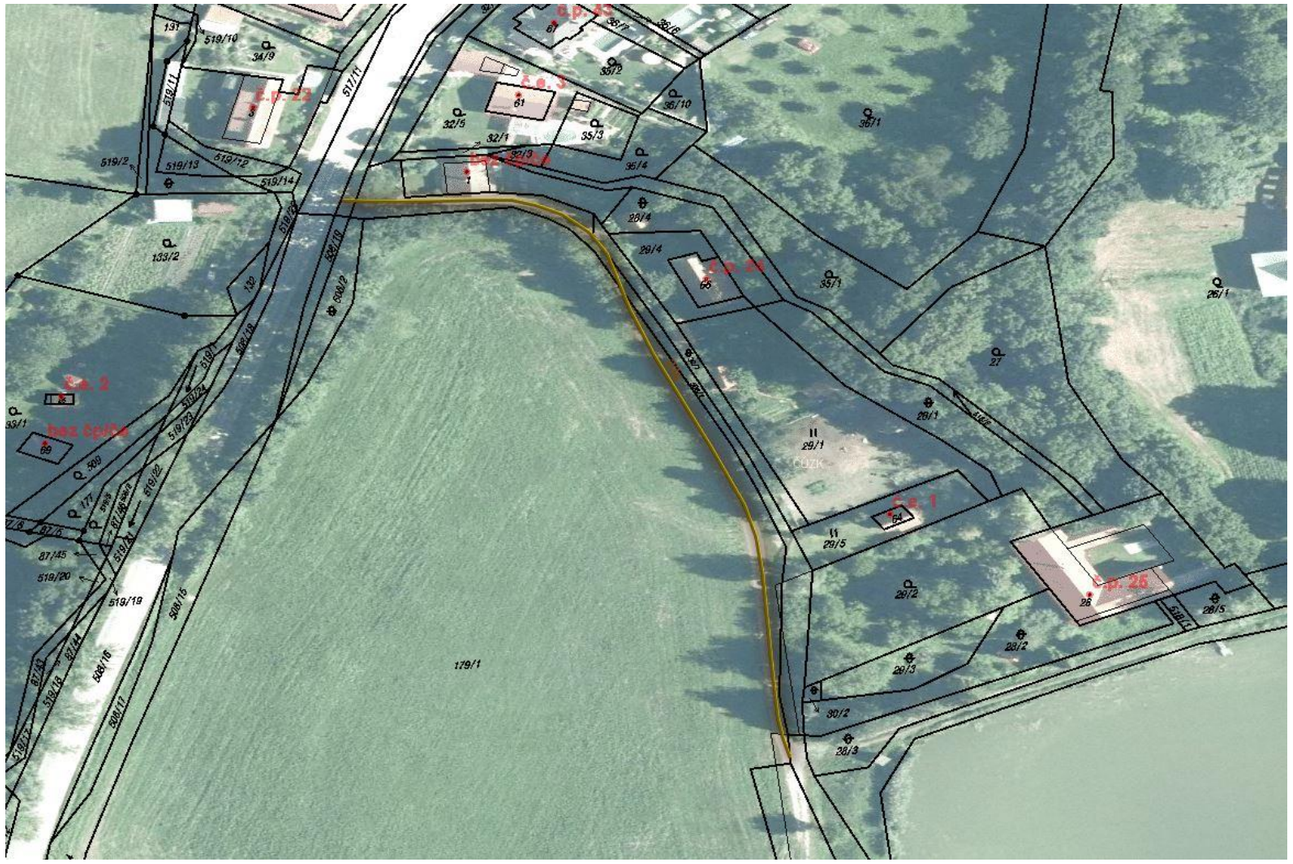

Tabulka A.4.1.47: Souhrnný přehled místní komunikace III. třídy

Místní komunikace III. třídy																
Poř. číslo	Název komunikace	Technické parametry			Materiál komunikace	Závady na komunikaci	TECHNICKÝ STAV	Charakteristika komunikace	Způsob odvodnění	Dopravní značení	Přidružený chodník	Osvětlení	Dopravní zařízení	Zimní údržba	Poznámka
		Délka	Průměrná šířka	Plocha											
		m	m	m²											
24															
	24c/1	129	3,8 - 4,5	529	Asfaltový	**Lokální praskliny**	**3 - vyhovující**	Obslužná	Volně na terén	Ano	-	Ano	-	II. pořadí do 12 hod.	-
	24c/2	25	2,9	73	Asfaltový	**Lokální praskliny**	**3 - vyhovující**	Obslužná	Volně na terén	-	-	-	-	II. pořadí do 12 hod.	-
	suma	154	-	601	-	-	-	-	-	-	-	-	-	-	-

Tabulka A.4.1.48: Přehled vlastníků pod místní komunikací III. třídy

Místní komunikace III. třídy					
Číslo MK	Katastrální území	Číslo parcely	Druh parcely	Vlastník	Podíl
24c					
Vlastník komunikace: **Obec Jenišovice**					
24c/1	Štěnce [763331]	515/1	op/ok	Obec Jenišovice	-
	Štěnce [763331]	519/3	vpl	Česká republika	-
	Štěnce [763331]	515/5	op/ok	Obec Jenišovice	-
	Štěnce [763331]	516/4	op/ok	Obec Jenišovice	-
	Štěnce [763331]	23	op/np	Obec Jenišovice	-
24c/2	Štěnce [763331]	502/1	op/ok	Obec Jenišovice	-
	Štěnce [763331]	516/4	op/ok	Obec Jenišovice	-

Pozemek, který nevlastní obec

Druh parcely, který má jiné využití než komunikace (zahrada, orná půda aj.)

Obrázek A.4.1.24: Místní komunikace III. třídy (24c)

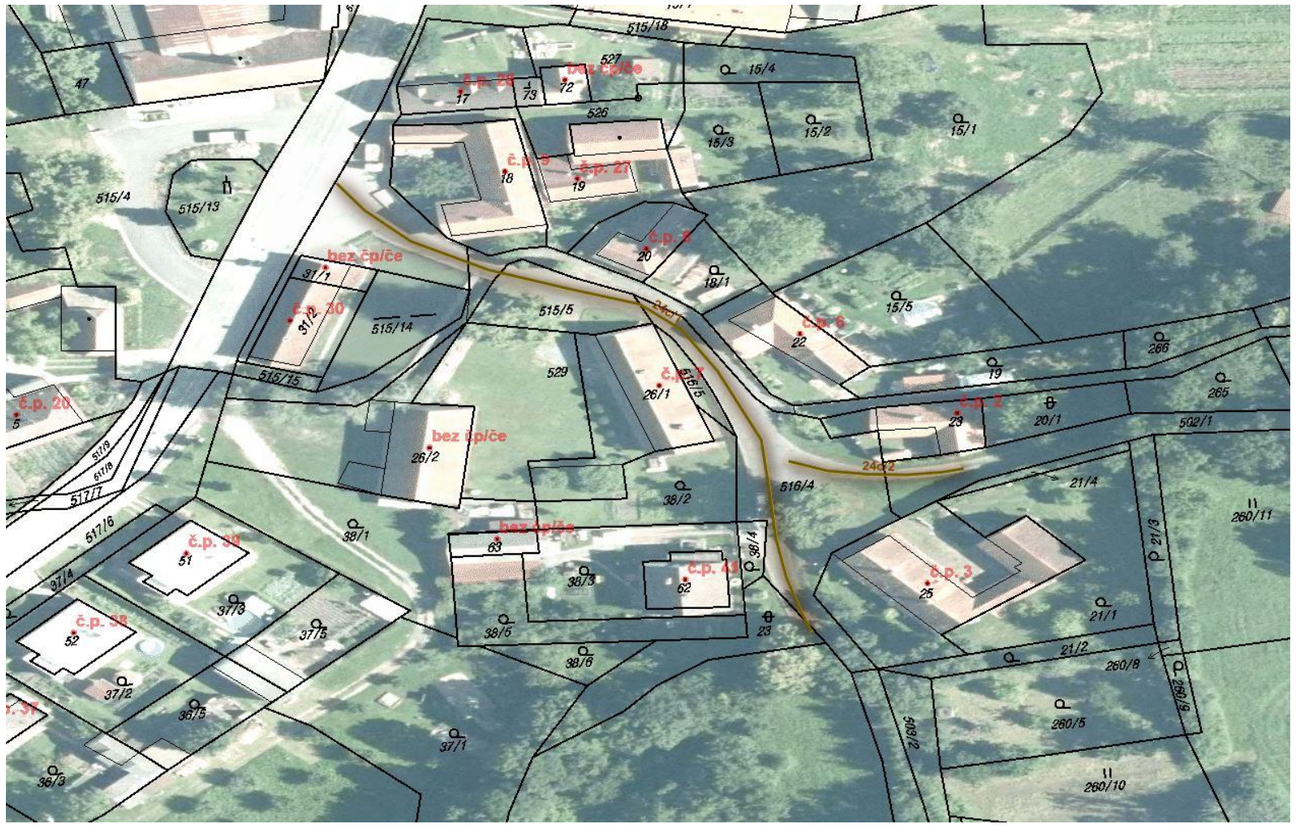

Tabulka A.4.1.49: Souhrnný přehled místní komunikace III. třídy

Místní komunikace III. třídy																
Poř. číslo	Název komunikace	Technické parametry			Materiál komunikace	Závady na komunikaci	TECHNICKÝ STAV	Charakteristika komunikace	Způsob odvodnění	Dopravní značení	Přidružený chodník	Osvětlení	Dopravní zařízení	Zimní údržba	Poznámka
		Délka	Průměrná šířka	Plocha											
		m	m	m²											
25															
	25c	-	10,5	241	Asfaltový	Praskliny	3 - vyhovující	Obslužná	Volně na terén	-	-	-	-	II. pořadí do 12 hod.	-

Tabulka A.4.1.50: Přehled vlastníků pod místní komunikací III. třídy

Místní komunikace III. třídy					
Číslo MK	Katastrální území	Číslo parcely	Druh parcely	Vlastník	Podíl
25c					
Vlastník komunikace: **Obec Jenišovice**					
	Štěnce [763331]	515/1	op/ok	Obec Jenišovice	-

Pozemek, který nevlastní obec

Druh parcely, který má jiné využití než komunikace (zahrada, orná půda aj.)

Obrázek A.4.1.25: Místní komunikace III. třídy (25c)

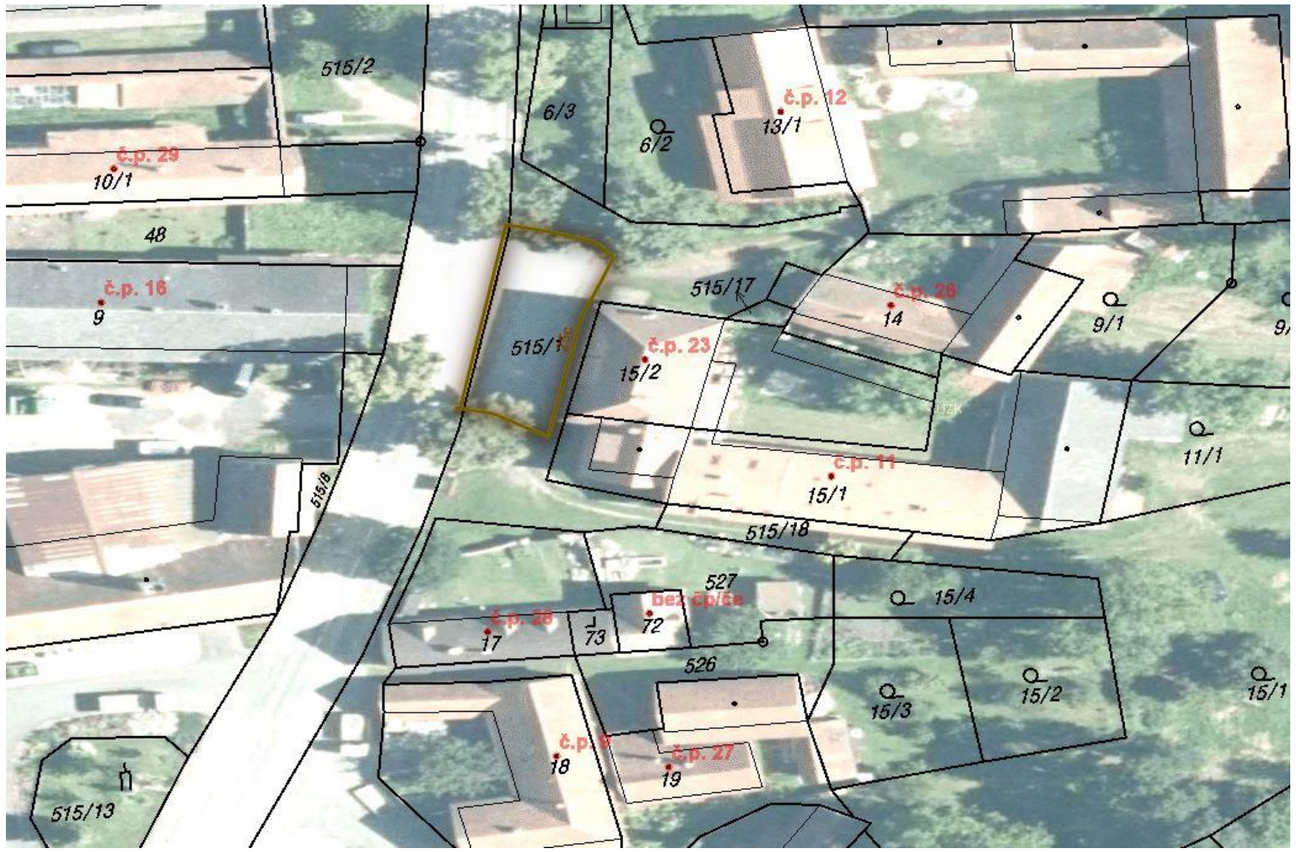

Tabulka A.4.1.51: Souhrnný přehled místní komunikace III. třídy

Místní komunikace III. třídy															
Poř. číslo	Název komunikace	Technické parametry			Materiál komunikace	Závady na komunikaci	TECHNICKÝ STAV	Charakteristika komunikace	Způsob odvodnění	Dopravní značení	Přidružený chodník	Osvětlení	Dopravní zařízení	Zimní údržba	Poznámka
		Délka	Průměrná šířka	Plocha											
		m	m	m²											
26															
	26c/1 - a	248	2,9 - 5,2	992	Kamenné kostky	-	2 - dobrý	Obslužná	Volně na terén	Ano	-	-	-	II. pořadí do 12 hod.	-
	26c/1 - b	391	2,9	1134	Asfaltový	Lokální praskliny	2 - dobrý	Obslužná	Volně na terén	-	-	Ano	-	II. pořadí do 12 hod.	-
	26c/2	-	-	231	Kamenné kostky	-	2 - dobrý	Obslužná	Volně na terén	-	-	Ano	-	II. pořadí do 12 hod.	-
	26c/3	47	2,7	127	Asfaltový	Praskliny	3 - vyhovující	Obslužná	Volně na terén	-	-	-	-	II. pořadí do 12 hod.	-
	suma	686	-	2484	-	-	-	-	-	-	-	-	-	-	-

Tabulka A.4.1.52: Přehled vlastníků pod místní komunikací III. třídy

Místní komunikace III. třídy					
Číslo MK	Katastrální území	Číslo parcely	Druh parcely	Vlastník	Podíl
26c					
Vlastník komunikace: **Obec Jenišovice**					
1 - a	Mravín [763322]	517	op/ok	Obec Jenišovice	-
	Mravín [763322]	521	op/ok	Obec Jenišovice	-
	Mravín [763322]	509/1	op/ok	Obec Jenišovice	-
	Mravín [763322]	505/1	op/s	Pardubický kraj	-
1 - b	Mravín [763322]	517	op/ok	Obec Jenišovice	-
26c/2	Mravín [763322]	509/1	op/ok	Obec Jenišovice	-
26c/3	Mravín [763322]	517	op/ok	Obec Jenišovice	-

Pozemek, který nevlastní obec

Druh parcely, který má jiné využití než komunikace (zahrada, orná půda aj.)

Obrázek A.4.1.26: Místní komunikace III. třídy (26c)

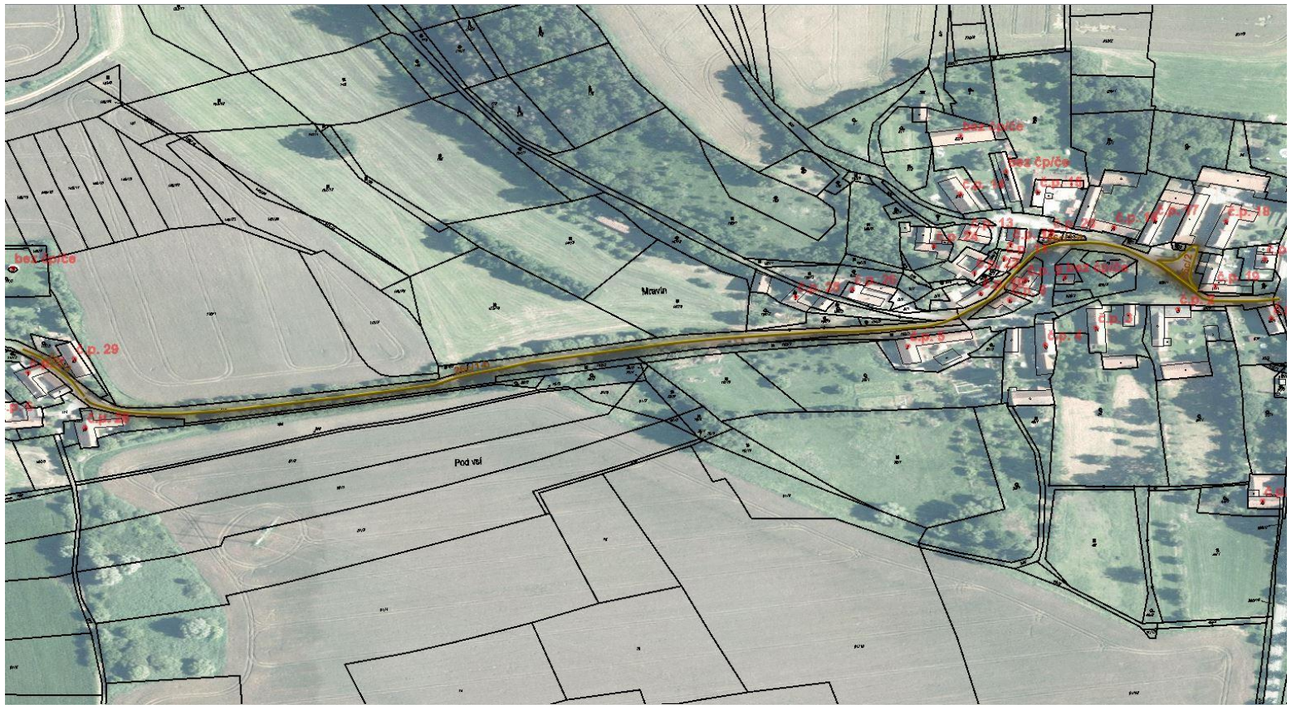

Tabulka A.4.1.53: Souhrnný přehled místní komunikace III. třídy

Místní komunikace III. třídy																
Poř. číslo	Název komunikace	Technické parametry			Materiál komunikace	Závady na komunikaci	TECHNICKÝ STAV	Charakteristika komunikace	Způsob odvodnění	Dopravní značení	Přidružený chodník	Osvětlení	Dopravní zařízení	Zimní údržba	Poznámka
		Délka	Průměrná šířka	Plocha											
		m	m	m²											
27															
	27c/1	73	2,9	212	Kamenné kostky	-	**2 - dobrý**	Obslužná	Volně na terén	-	-	Ano	-	II. pořadí do 12 hod.	-
	27c/2	17	2,9	49	Kamenné kostky	-	**2 - dobrý**	Obslužná	Volně na terén	-	-	Ano	-	II. pořadí do 12 hod.	-
	suma	90	-	261	-	-	-	-	-	-	-	-	-	-	-

Tabulka A.4.1.54: Přehled vlastníků pod místní komunikací III. třídy

Místní komunikace III. třídy					
Číslo MK	Katastrální území	Číslo parcely	Druh parcely	Vlastník	Podíl
27c					
Vlastník komunikace: **Obec Jenišovice**					
27c/1	Mravín [763322]	509/1	op/ok	Obec Jenišovice	-
27c/2	Mravín [763322]	509/1	op/ok	Obec Jenišovice	-

Pozemek, který nevlastní obec

Druh parcely, který má jiné využití než komunikace (zahrada, orná půda aj.)

Obrázek A.4.1.27: Místní komunikace III. třídy (27c)

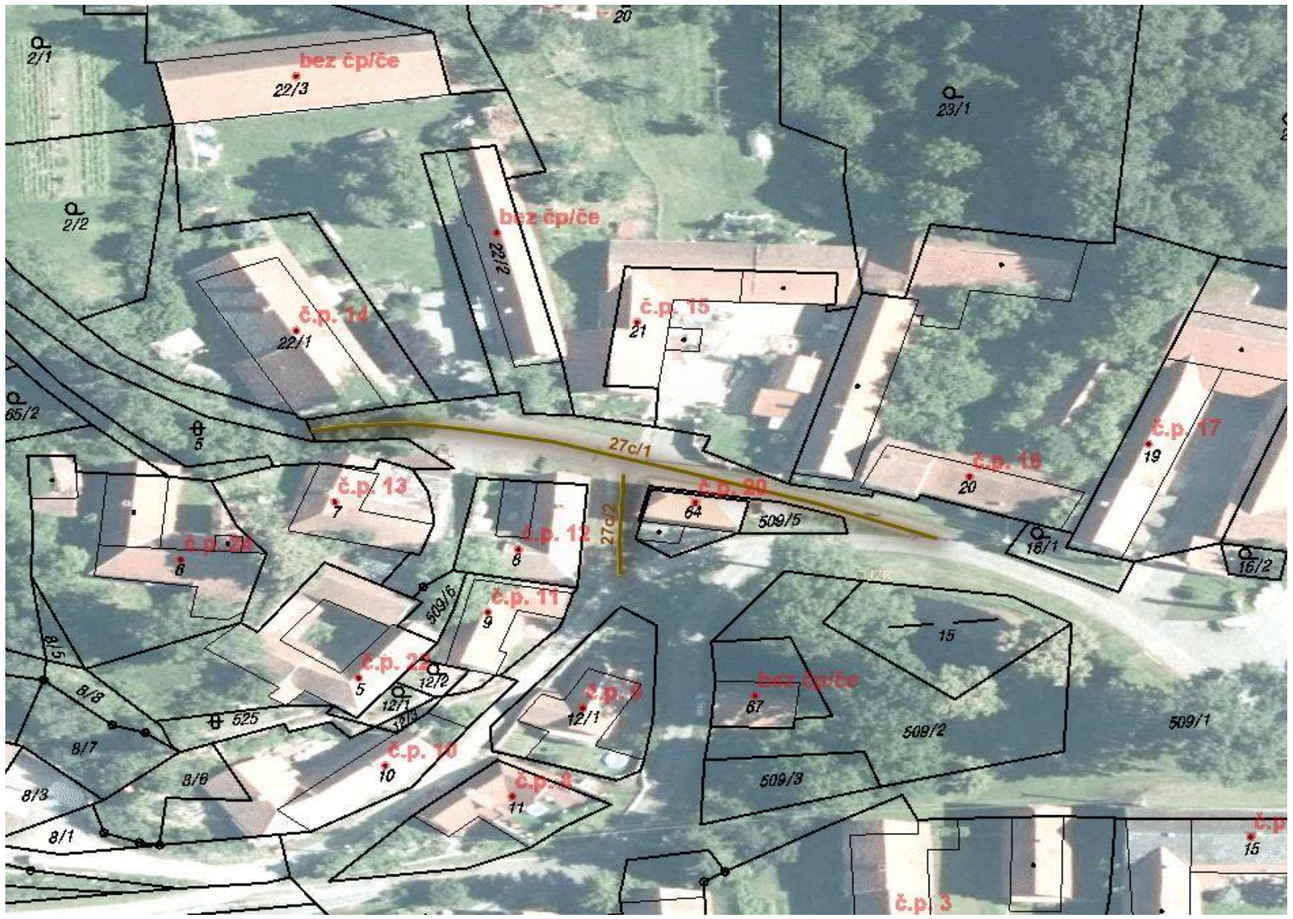

Tabulka A.4.1.55: Souhrnný přehled místní komunikace III. třídy

Místní komunikace III. třídy																
Poř. číslo	Název komunikace	Technické parametry			Materiál komunikace	Závady na komunikaci	TECHNICKÝ STAV	Charakteristika komunikace	Způsob odvodnění	Dopravní značení	Přidružený chodník	Osvětlení	Dopravní zařízení	Zimní údržba	Poznámka
		Délka	Průměrná šířka	Plocha											
		m	m	m²											
28															
	28c	69	2,9	200	Asfaltový	**Lokální drobné praskliny**	**2 - dobrý**	Obslužná	Volně na terén	-	-	Ano	-	II. pořadí do 12 hod.	-

Tabulka A.4.1.56: Přehled vlastníků pod místní komunikací III. třídy

Místní komunikace III. třídy					
Číslo MK	Katastrální území	Číslo parcely	Druh parcely	Vlastník	Podíl
28c					
Vlastník komunikace: **Obec Jenišovice**					
	Mravín [763322]	509/1	op/ok	Obec Jenišovice	-

Pozemek, který nevlastní obec

Druh parcely, který má jiné využití než komunikace (zahrada, orná půda aj.)

Obrázek A.4.1.28: Místní komunikace III. třídy (28c)

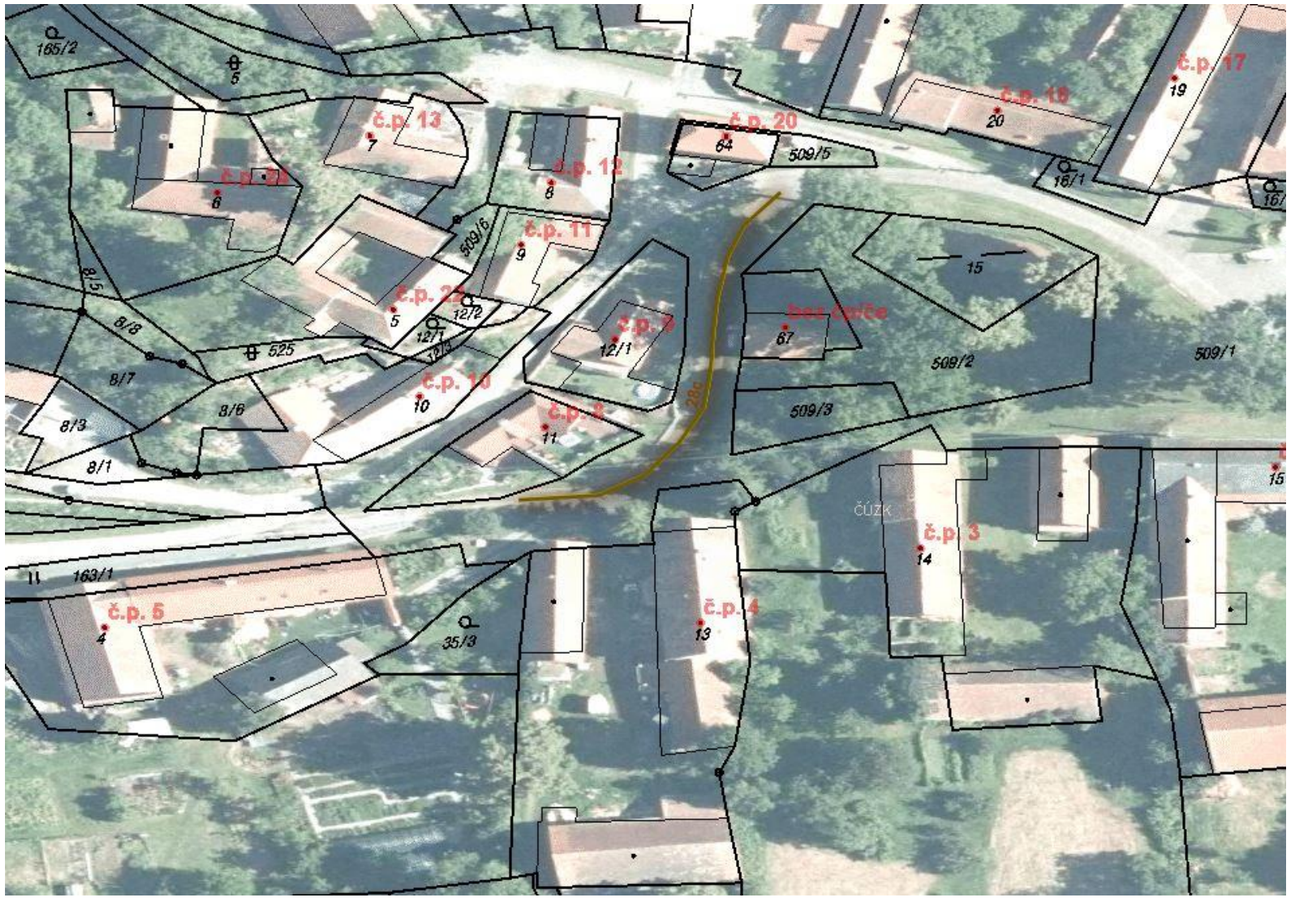

A.4.2 Souhrnný přehled místní komunikace IV. třídy

Tabulka A.4.2.1: Souhrnný přehled místní komunikace IV. třídy

Místní komunikace IV. třídy																
Poř. číslo	Název komunikace	Technické parametry			Materiál komunikace	Závady na komunikaci	TECHNICKÝ STAV	Charakteristika komunikace	Způsob odvodnění	Dopravní značení	Přidružený chodník	Osvětlení	Dopravní zařízení	Zimní údržba	Poznámka
		Délka	Průměrná šířka	Plocha											
		m	m	m²											
1															
	01d	104	1,8	187	Zámková dlažba	**Bez závad**	**1 - výborný**	Pěší	Silniční vpustě	-	-	-	-	II. pořadí do 12 hod.	-

Tabulka A.4.2.2: Přehled vlastníků pod místní komunikací IV. třídy

Místní komunikace IV. třídy					
Číslo MK	Katastrální území	Číslo parcely	Druh parcely	Vlastník	Podíl
01d					
Vlastník komunikace: **Obec Jenišovice**					
	Zalažany [658464]	854/1	op/s	Pardubický kraj	-
	Zalažany [658464]	841	op/ok	Obec Jenišovice	-
	Zalažany [658464]	2/1	op/np	Obec Jenišovice	-

Pozemek, který nevlastní obec

Druh parcely, který má jiné využití než komunikace (zahrada, orná půda aj.)

Obrázek A.4.2.1: Místní komunikace IV. třídy (01d)

Tabulka A.4.2.3: Souhrnný přehled místní komunikace IV. třídy

Místní komunikace IV. třídy																
Poř. číslo	Název komunikace	Technické parametry			Materiál komunikace	Závady na komunikaci	TECHNICKÝ STAV	Charakteristika komunikace	Způsob odvodnění	Dopravní značení	Přidružený chodník	Osvětlení	Dopravní zařízení	Zimní údržba	Poznámka
		Délka	Průměrná šířka	Plocha											
		m	m	m²											
2															
	02d (01c)	37	1,7	63	Betonová dlažba	Praskliny	3 - vyhovující	Pěší	Volně na terén	-	-	-	-	II. pořadí do 12 hod.	-

Tabulka A.4.2.4: Přehled vlastníků pod místní komunikací IV. třídy

Místní komunikace IV. třídy					
Číslo MK	Katastrální území	Číslo parcely	Druh parcely	Vlastník	Podíl
02d					
Vlastník komunikace: **Obec Jenišovice**					
	Zalažany [658464]	835/1	op/ok	Obec Jenišovice	-

Pozemek, který nevlastní obec

Druh parcely, který má jiné využití než komunikace (zahrada, orná půda aj.)

Obrázek A.4.2.2: Místní komunikace IV. třídy (02d)

Tabulka A.4.2.5: Souhrnný přehled místní komunikace IV. třídy

Místní komunikace IV. třídy																
Poř. číslo	Název komunikace	Technické parametry			Materiál komunikace	Závady na komunikaci	TECHNICKÝ STAV	Charakteristika komunikace	Způsob odvodnění	Dopravní značení	Přidružený chodník	Osvětlení	Dopravní zařízení	Zimní údržba	Poznámka
		Délka	Průměrná šířka	Plocha											
		m	m	m²											
3															
	03d (01c)	30	1,7	51	Betonová dlažba	**Praskliny**	**3 - vyhovující**	Pěší	Volně na terén	-	-	-	-	II. pořadí do 12 hod.	-

Tabulka A.4.2.6: Přehled vlastníků pod místní komunikací IV. třídy

Místní komunikace IV. třídy					
Číslo MK	Katastrální území	Číslo parcely	Druh parcely	Vlastník	Podíl
03d					
Vlastník komunikace: **Obec Jenišovice**					
	Zalažany [658464]	835/1	op/ok	Obec Jenišovice	-

Pozemek, který nevlastní obec

Druh parcely, který má jiné využití než komunikace (zahrada, orná půda aj.)

Obrázek A.4.2.3: Místní komunikace IV. třídy (03d)

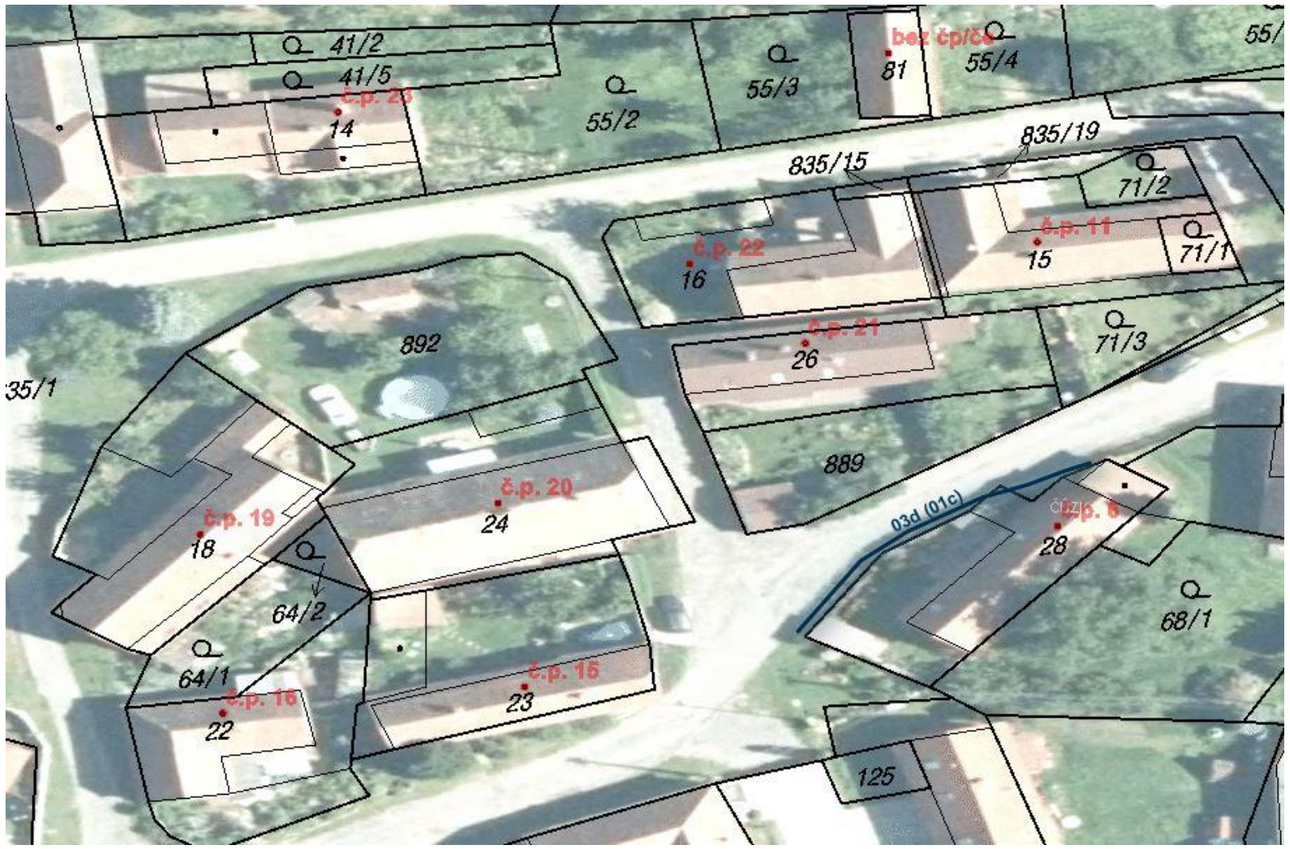

Tabulka A.4.2.7: Souhrnný přehled místní komunikace IV. třídy

Místní komunikace IV. třídy																
Poř. číslo	Název komunikace	Technické parametry			Materiál komunikace	Závady na komunikaci	TECHNICKÝ STAV	Charakteristika komunikace	Způsob odvodnění	Dopravní značení	Přidružený chodník	Osvětlení	Dopravní zařízení	Zimní údržba	Poznámka
		Délka	Průměrná šířka	Plocha											
		m	m	m²											
4															
	04d	14	1,7	24	Betonová dlažba	**Lokální praskliny**	**2 - dobrý**	Pěší	Volně na terén	-	-	-	-	II. pořadí do 12 hod.	-

Tabulka A.4.2.8: Přehled vlastníků pod místní komunikací IV. třídy

Místní komunikace IV. třídy					
Číslo MK	Katastrální území	Číslo parcely	Druh parcely	Vlastník	Podíl
04d					
Vlastník komunikace: **Obec Jenišovice**					
	Jenišovice [658448]	559/1	op/s	Pardubický kraj	-

Pozemek, který nevlastní obec

Druh parcely, který má jiné využití než komunikace (zahrada, orná půda aj.)

Obrázek A.4.2.4: Místní komunikace IV. třídy (04d)

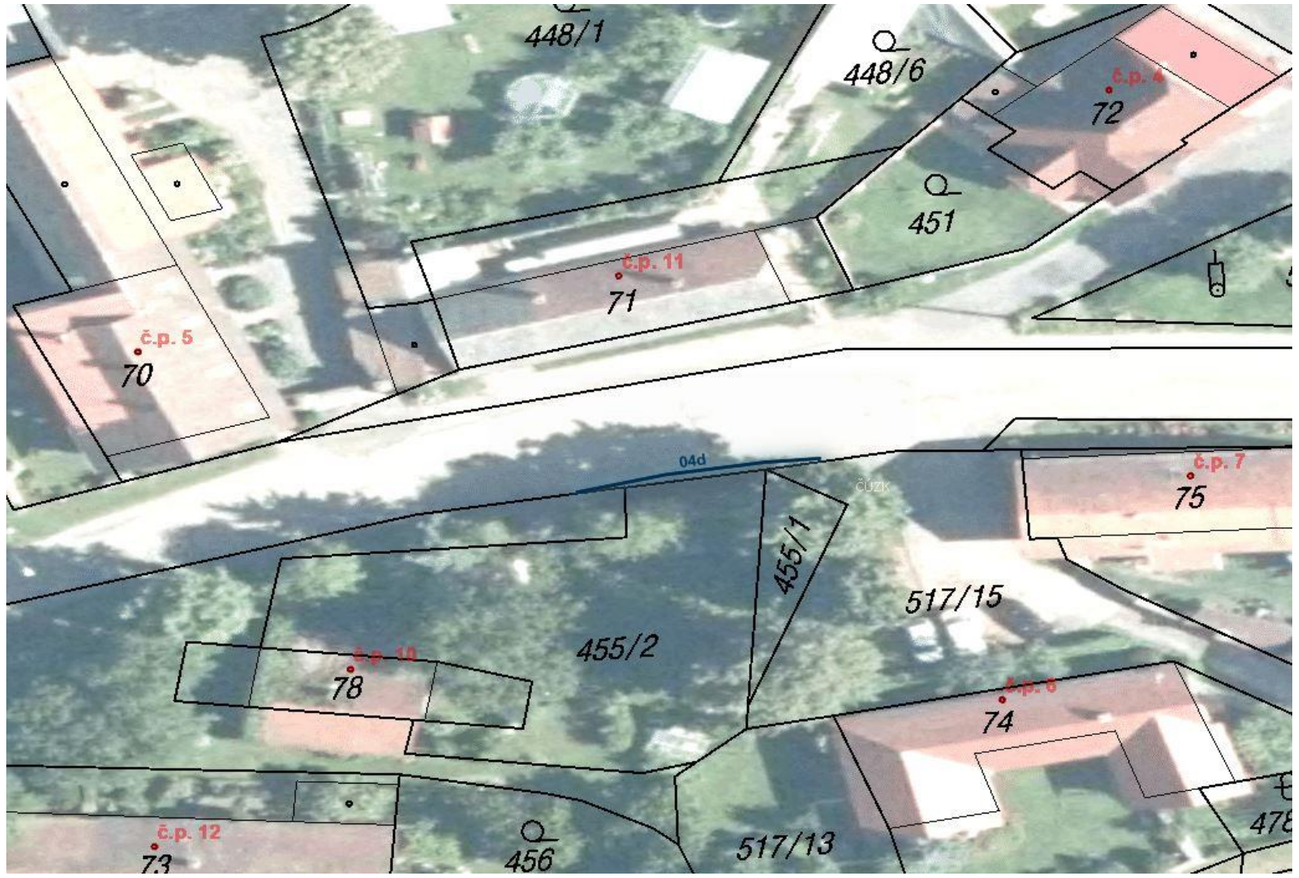

Tabulka A.4.2.9: Souhrnný přehled místní komunikace IV. třídy

Místní komunikace IV. třídy																
Poř. číslo	Název komunikace	Technické parametry			Materiál komunikace	Závady na komunikaci	TECHNICKÝ STAV	Charakteristika komunikace	Způsob odvodnění	Dopravní značení	Přidružený chodník	Osvětlení	Dopravní zařízení	Zimní údržba	Poznámka
		Délka	Průměrná šířka	Plocha											
		m	m	m²											
5															
	05d	27	1,5	41	Betonová dlažba	**Lokální praskliny**	**2 - dobrý**	Pěší	Volně na terén	-	-	-	-	II. pořadí do 12 hod.	-

Tabulka A.4.2.10: Přehled vlastníků pod místní komunikací IV. třídy

Místní komunikace IV. třídy					
Číslo MK	Katastrální území	Číslo parcely	Druh parcely	Vlastník	Podíl
05d					
Vlastník komunikace: **Obec Jenišovice**					
	Jenišovice [658448]	559/1	op/s	Pardubický kraj	-
	Jenišovice [658448]	517/1	op/ok	Obec Jenišovice	-

Pozemek, který nevlastní obec

Druh parcely, který má jiné využití než komunikace (zahrada, orná půda aj.)

Obrázek A.4.2.5: Místní komunikace IV. třídy (05d)

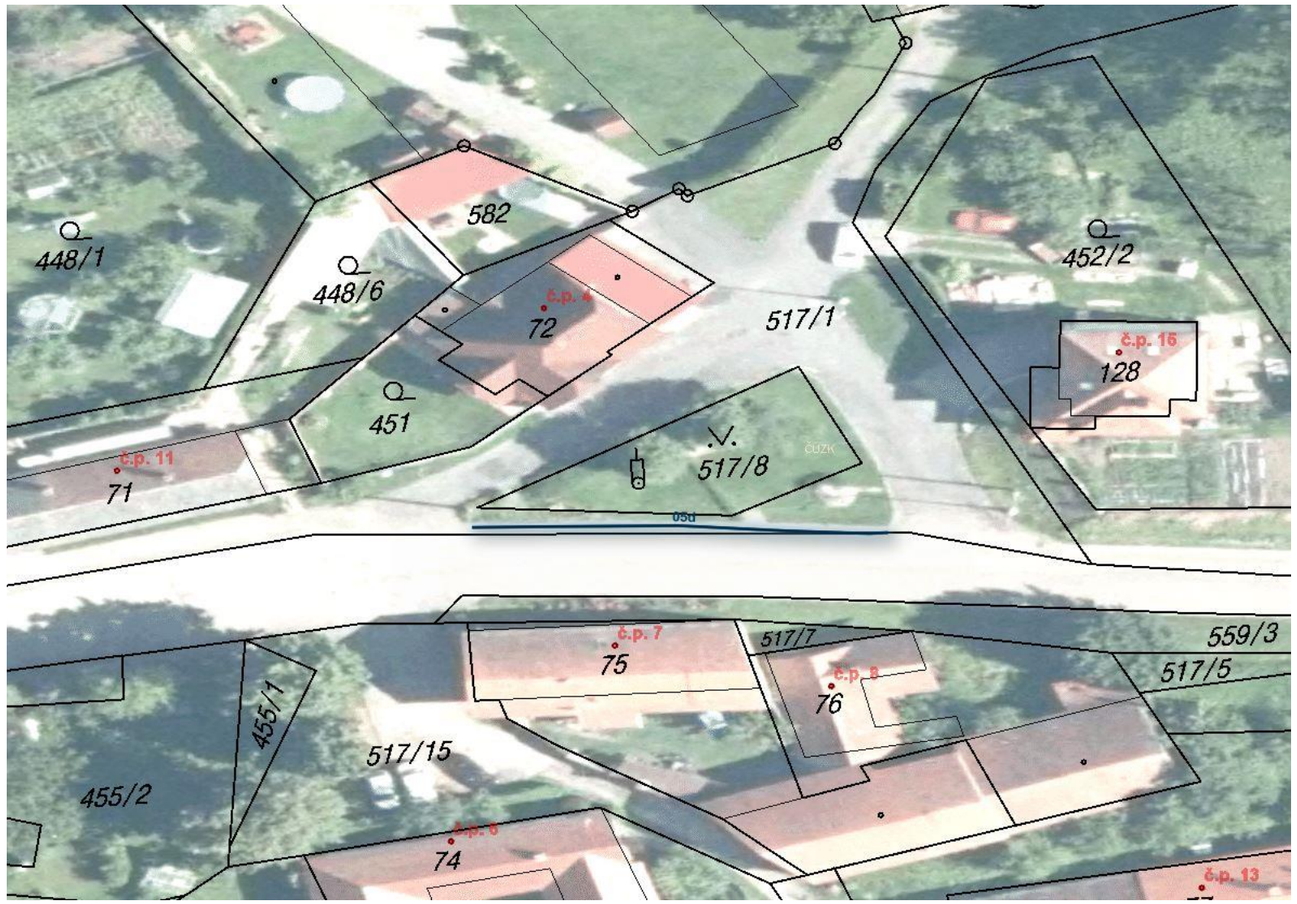

Tabulka A.4.2.11: Souhrnný přehled místní komunikace IV. třídy

Místní komunikace IV. třídy																
Poř. číslo	Název komunikace	Technické parametry			Materiál komunikace	Závady na komunikaci	TECHNICKÝ STAV	Charakteristika komunikace	Způsob odvodnění	Dopravní značení	Přidružený chodník	Osvětlení	Dopravní zařízení	Zimní údržba	Poznámka
		Délka	Průměrná šířka	Plocha											
		m	m	m²											
6															
	06d	140	1,8	252	Betonová dlažba	**Praskliny**	**3 - vyhovující**	Pěší	Silniční vpustě	-	-	-	-	II. pořadí do 12 hod.	-

Tabulka A.4.2.12: Přehled vlastníků pod místní komunikací IV. třídy

Místní komunikace IV. třídy					
Číslo MK	Katastrální území	Číslo parcely	Druh parcely	Vlastník	Podíl
06d					
Vlastník komunikace: **Obec Jenišovice**					
	Jenišovice [658448]	559/1	op/s	Pardubický kraj	-
	Jenišovice [658448]	463/1	ttp	Červený Josef	1/2
				Krásná Marie	1/2
	Jenišovice [658448]	463/2	or	SJM Kohoutek Ondřej a Kohoutková Jitka Mgr. a další	-
	Jenišovice [658448]	459	op/np	Špičák Martin	-

Pozemek, který nevlastní obec

Druh parcely, který má jiné využití než komunikace (zahrada, orná půda aj.)

Obrázek A.4.2.6: Místní komunikace IV. třídy (06d)

Tabulka A.4.2.13: Souhrnný přehled místní komunikace IV. třídy

Místní komunikace IV. třídy																
Poř. číslo	Název komunikace	Technické parametry			Materiál komunikace	Závady na komunikaci	TECHNICKÝ STAV	Charakteristika komunikace	Způsob odvodnění	Dopravní značení	Přidružený chodník	Osvětlení	Dopravní zařízení	Zimní údržba	Poznámka
		Délka	Průměrná šířka	Plocha											
		m	m	m²											
7															
	07d	116	1,8	209	Zámková dlažba	**Bez závad**	**2 - dobrý**	Pěší	Silniční vpustě	-	-	-	-	II. pořadí do 12 hod.	-

Tabulka A.4.2.14: Přehled vlastníků pod místní komunikací IV. třídy

Místní komunikace IV. třídy					
Číslo MK	Katastrální území	Číslo parcely	Druh parcely	Vlastník	Podíl
07d					
Vlastník komunikace: **Obec Jenišovice**					
	Jenišovice [658448]	556/1	op/s	Pardubický kraj	-
	Jenišovice [658448]	395/9	op/sport	Obec Jenišovice	-
	Jenišovice [658448]	556/3	op/ok	Obec Jenišovice	-

Pozemek, který nevlastní obec

Druh parcely, který má jiné využití než komunikace (zahrada, orná půda aj.)

Obrázek A.4.2.7: Místní komunikace IV. třídy (07d)

Tabulka A.4.2.15: Souhrnný přehled místní komunikace IV. třídy

Místní komunikace IV. třídy																
Poř. číslo	Název komunikace	Technické parametry			Materiál komunikace	Závady na komunikaci	TECHNICKÝ STAV	Charakteristika komunikace	Způsob odvodnění	Dopravní značení	Přidružený chodník	Osvětlení	Dopravní zařízení	Zimní údržba	Poznámka
		Délka	Průměrná šířka	Plocha											
		m	m	m²											
8															
	08d - a (12c)	203	1,5	305	Betonová dlažba	**Lokální drobné praskliny**	**2 - dobrý**	Pěší	Silniční vpustě	-	-	-	-	II. pořadí do 12 hod.	-
	08d - b (12c)	112	2,3	258	Zámková dlažba	**Bez závad**	**1 - výborný**	Pěší	Silniční vpustě	-	-	-	-	II. pořadí do 12 hod.	-
	suma	315	-	562	-	-	-	-	-	-	-	-	-	-	-

Tabulka A.4.2.16: Přehled vlastníků pod místní komunikací IV. třídy

Místní komunikace IV. třídy					
Číslo MK	Katastrální území	Číslo parcely	Druh parcely	Vlastník	Podíl
08d					
Vlastník komunikace: **Obec Jenišovice**					
08d-a	Jenišovice [658448]	89/12	op/ok	Obec Jenišovice	-
	Jenišovice [658448]	78/17	op/ok	Obec Jenišovice	-
	Jenišovice [658448]	78/18	z	Obec Jenišovice	-
	Jenišovice [658448]	574/2	op/ok	Obec Jenišovice	-
08d-b	Jenišovice [658448]	89/12	op/ok	Obec Jenišovice	-

Pozemek, který nevlastní obec

Druh parcely, který má jiné využití než komunikace (zahrada, orná půda aj.)

Obrázek A.4.2.8: Místní komunikace IV. třídy (08d)

Tabulka A.4.2.17: Souhrnný přehled místní komunikace IV. třídy

Místní komunikace IV. třídy																
Poř. číslo	Název komunikace	Technické parametry			Materiál komunikace	Závady na komunikaci	TECHNICKÝ STAV	Charakteristika komunikace	Způsob odvodnění	Dopravní značení	Přidružený chodník	Osvětlení	Dopravní zařízení	Zimní údržba	Poznámka
		Délka	Průměrná šířka	Plocha											
		m	m	m²											
9															
	09d (12c)	134	1,5	201	Betonová dlažba	**Lokální praskliny**	**2 - dobrý**	Pěší	Silniční vpustě	-	-	-	-	II. pořadí do 12 hod.	-

Tabulka A.4.2.18: Přehled vlastníků pod místní komunikací IV. třídy

Místní komunikace IV. třídy					
Číslo MK	Katastrální území	Číslo parcely	Druh parcely	Vlastník	Podíl
09d					
Vlastník komunikace: **Obec Jenišovice**					
	Jenišovice [658448]	89/12	op/ok	Obec Jenišovice	-
	Jenišovice [658448]	78/16	op/ok	Obec Jenišovice	-

Pozemek, který nevlastní obec

Druh parcely, který má jiné využití než komunikace (zahrada, orná půda aj.)

Obrázek A.4.2.9: Místní komunikace IV. třídy (09d)

Tabulka A.4.2.19: Souhrnný přehled místní komunikace IV. třídy

Místní komunikace IV. třídy																
Poř. číslo	Název komunikace	Technické parametry			Materiál komunikace	Závady na komunikaci	TECHNICKÝ STAV	Charakteristika komunikace	Způsob odvodnění	Dopravní značení	Přidružený chodník	Osvětlení	Dopravní zařízení	Zimní údržba	Poznámka
		Délka	Průměrná šířka	Plocha											
		m	m	m²											
10															
	10d	61	1,7	104	Zámková dlažba	**Bez závad**	**1 - výborný**	Pěší	Silniční vpustě	-	-	-	-	II. pořadí do 12 hod.	-

Tabulka A.4.2.20: Přehled vlastníků pod místní komunikací IV. třídy

Místní komunikace IV. třídy					
Číslo MK	Katastrální území	Číslo parcely	Druh parcely	Vlastník	Podíl
10d					
Vlastník komunikace: **Obec Jenišovice**					
	Jenišovice [658448]	533/3	op/ok	Obec Jenišovice	-
	Jenišovice [658448]	518/30	op/ok	Obec Jenišovice	-

Pozemek, který nevlastní obec

Druh parcely, který má jiné využití než komunikace (zahrada, orná půda aj.)

Obrázek A.4.2.10: Místní komunikace IV. třídy (10d)

Tabulka A.4.2.21: Souhrnný přehled místní komunikace IV. třídy

Místní komunikace IV. třídy																
Poř. číslo	Název komunikace	Technické parametry			Materiál komunikace	Závady na komunikaci	TECHNICKÝ STAV	Charakteristika komunikace	Způsob odvodnění	Dopravní značení	Přidružený chodník	Osvětlení	Dopravní zařízení	Zimní údržba	Poznámka
		Délka	Průměrná šířka	Plocha											
		m	m	m²											
11															
	11d/1 (14c)	15	1,7	26	Zámková dlažba	**Bez závad**	**1 - výborný**	Pěší	Silniční vpustě	-	-	-	-	II. pořadí do 12 hod.	-
	11d/2	48	1,7	82	Zámková dlažba	**Bez závad**	**1 - výborný**	Pěší	Silniční vpustě	-	-	-	-	II. pořadí do 12 hod.	-
	suma	63	-	107	-	-	-	-	-	-	-	-	-	-	-

Tabulka A.4.2.22: Přehled vlastníků pod místní komunikací IV. třídy

Místní komunikace IV. třídy					
Číslo MK	Katastrální území	Číslo parcely	Druh parcely	Vlastník	Podíl
11d					
Vlastník komunikace: **Obec Jenišovice**					
11d/1	Jenišovice [658448]	26/9	op/ok	Obec Jenišovice	-
	Jenišovice [658448]	518/31	op/ok	Obec Jenišovice	-
11d/2	Jenišovice [658448]	533/2	op/ok	Obec Jenišovice	-
	Jenišovice [658448]	518/33	op/ok	Obec Jenišovice	-

Pozemek, který nevlastní obec

Druh parcely, který má jiné využití než komunikace (zahrada, orná půda aj.)

Obrázek A.4.2.11: Místní komunikace IV. třídy (11d)

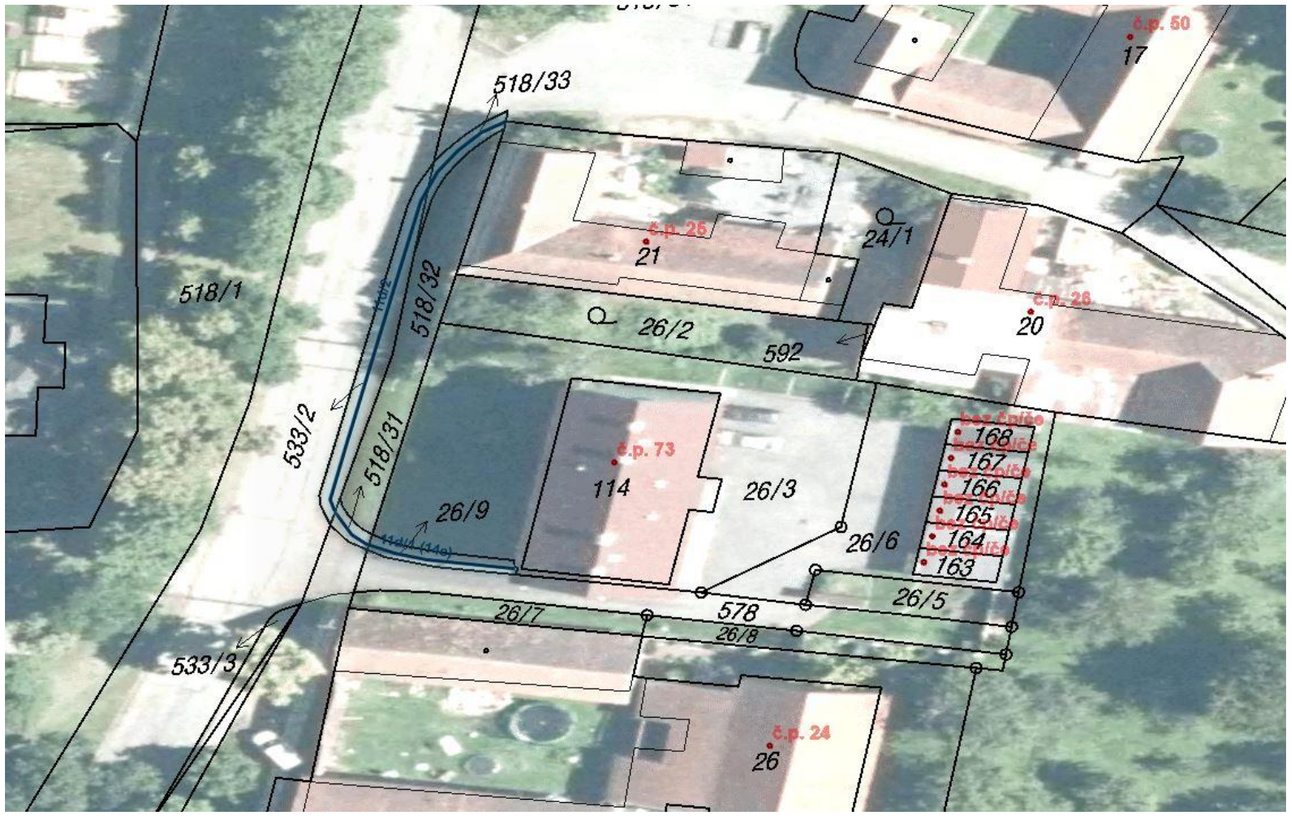

Tabulka A.4.2.23: Souhrnný přehled místní komunikace IV. třídy

Místní komunikace IV. třídy																
Poř. číslo	Název komunikace	Technické parametry			Materiál komunikace	Závady na komunikaci	TECHNICKÝ STAV	Charakteristika komunikace	Způsob odvodnění	Dopravní značení	Přidružený chodník	Osvětlení	Dopravní zařízení	Zimní údržba	Poznámka
		Délka	Průměrná šířka	Plocha											
		m	m	m²											
12															
	12d (15c)	7	1,7	12	Kamenné kostky	-	**2 - dobrý**	Pěší	Volně na terén	-	-	-	-	II. pořadí do 12 hod.	-

Tabulka A.4.2.24: Přehled vlastníků pod místní komunikací IV. třídy

Místní komunikace IV. třídy					
Číslo MK	Katastrální území	Číslo parcely	Druh parcely	Vlastník	Podíl
12d					
Vlastník komunikace: **Obec Jenišovice**					
	Jenišovice [658448]	518/34	op/ok	Obec Jenišovice	-

Pozemek, který nevlastní obec

Druh parcely, který má jiné využití než komunikace (zahrada, orná půda aj.)

Obrázek A.4.2.12: Místní komunikace IV. třídy (12d)

Tabulka A.4.2.25: Souhrnný přehled místní komunikace IV. třídy

Místní komunikace IV. třídy																
Poř. číslo	Název komunikace	Technické parametry			Materiál komunikace	Závady na komunikaci	TECHNICKÝ STAV	Charakteristika komunikace	Způsob odvodnění	Dopravní značení	Přidružený chodník	Osvětlení	Dopravní zařízení	Zimní údržba	Poznámka
		Délka	Průměrná šířka	Plocha											
		m	m	m²											
13															
	13d (17c)	39	1,7	66	Betonová dlažba	**Praskliny**	-	Pěší	Silniční vpustě	-	-	-	-	II. pořadí do 12 hod.	-

Tabulka A.4.2.26: Přehled vlastníků pod místní komunikací IV. třídy

Místní komunikace IV. třídy					
Číslo MK	Katastrální území	Číslo parcely	Druh parcely	Vlastník	Podíl
13d					
Vlastník komunikace: **Obec Jenišovice**					
	Jenišovice [658448]	22/1	op/ok	Obec Jenišovice	-

Pozemek, který nevlastní obec

Druh parcely, který má jiné využití než komunikace (zahrada, orná půda aj.)

Obrázek A.4.2.13: Místní komunikace IV. třídy (13d)

Tabulka A.4.2.27: Souhrnný přehled místní komunikace IV. třídy

Místní komunikace IV. třídy																
Poř. číslo	Název komunikace	Technické parametry			Materiál komunikace	Závady na komunikaci	TECHNICKÝ STAV	Charakteristika komunikace	Způsob odvodnění	Dopravní značení	Přidružený chodník	Osvětlení	Dopravní zařízení	Zimní údržba	Poznámka
		Délka	Průměrná šířka	Plocha											
		m	m	m²											
14															
	14d	101	2,0	202	Betonová dlažba	**Lokální praskliny**	**2 - dobrý**	Pěší	Volně na terén	-	-	-	-	II. pořadí do 12 hod.	-

Tabulka A.4.2.28: Přehled vlastníků pod místní komunikací IV. třídy

Místní komunikace IV. třídy					
Číslo MK	Katastrální území	Číslo parcely	Druh parcely	Vlastník	Podíl
14d					
Vlastník komunikace: **Obec Jenišovice**					
	Štěnce [763331]	533/1	op/s	Pardubický kraj	-
	Štěnce [763331]	st. 82	zpl	Obec Jenišovice	-
	Štěnce [763331]	st. 19	zpl	Slavík Petr a další	-
	Štěnce [763331]	518/1	op/ok	Obec Jenišovice	-

Pozemek, který nevlastní obec

Druh parcely, který má jiné využití než komunikace (zahrada, orná půda aj.)

Obrázek A.4.2.14: Místní komunikace IV. třídy (14d)

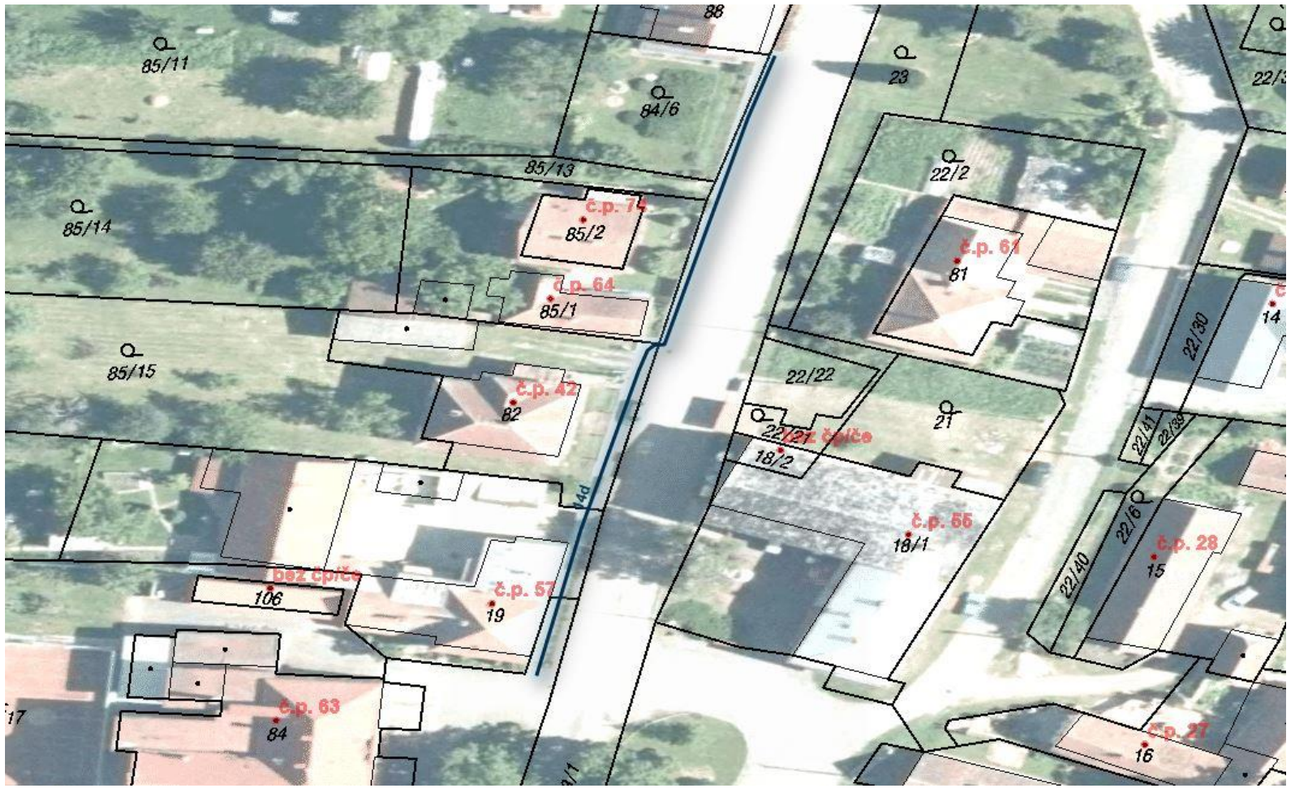

Tabulka A.4.2.29: Souhrnný přehled místní komunikace IV. třídy

Místní komunikace IV. třídy																
Poř. číslo	Název komunikace	Technické parametry			Materiál komunikace	Závady na komunikaci	TECHNICKÝ STAV	Charakteristika komunikace	Způsob odvodnění	Dopravní značení	Přidružený chodník	Osvětlení	Dopravní zařízení	Zimní údržba	Poznámka
		Délka	Průměrná šířka	Plocha											
		m	m	m²											
15															
	15d/1 (20c)	22	1,8	40	Betonová dlažba	Praskliny	2 - dobrý	Pěší	Volně na terén	-	-	-	-	II. pořadí do 12 hod.	-
	15d/2	41	1,8	74	Betonová dlažba	Praskliny	2 - dobrý	Pěší	Volně na terén	-	-	-	-	II. pořadí do 12 hod.	-
	suma	63	-	113	-	-	-	-	-	-	-	-	-	-	-

Tabulka A.4.2.30: Přehled vlastníků pod místní komunikací IV. třídy

Místní komunikace IV. třídy					
Číslo MK	Katastrální území	Číslo parcely	Druh parcely	Vlastník	Podíl
15d					
Vlastník komunikace: **Obec Jenišovice**					
15d/1	Štěnce [763331]	84/4	op/ok	Obec Jenišovice	-
15d/2	Štěnce [763331]	84/4	op/ok	Obec Jenišovice	-
	Štěnce [763331]	250/1	ttp	Obec Jenišovice	-

Pozemek, který nevlastní obec

Druh parcely, který má jiné využití než komunikace (zahrada, orná půda aj.)

Obrázek A.4.2.15: Místní komunikace IV. třídy (15d)

Tabulka A.4.2.31: Souhrnný přehled místní komunikace IV. třídy

Místní komunikace IV. třídy																
Poř. číslo	Název komunikace	Technické parametry			Materiál komunikace	Závady na komunikaci	TECHNICKÝ STAV	Charakteristika komunikace	Způsob odvodnění	Dopravní značení	Přidružený chodník	Osvětlení	Dopravní zařízení	Zimní údržba	Poznámka
		Délka	Průměrná šířka	Plocha											
		m	m	m²											
16															
	16d	155	1,7	264	Zámková dlažba	**Bez závad**	**1 - výborný**	Pěší	Silniční vpustě	-	-	-	-	II. pořadí do 12 hod.	-

Tabulka A.4.2.32: Přehled vlastníků pod místní komunikací IV. třídy

Místní komunikace IV. třídy					
Číslo MK	Katastrální území	Číslo parcely	Druh parcely	Vlastník	Podíl
16d					
Vlastník komunikace: **Obec Jenišovice**					
	Štěnce [763331]	22/1	op/ok	Obec Jenišovice	-
	Štěnce [763331]	533/1	op/ok	Pardubický kraj	-

Pozemek, který nevlastní obec

Druh parcely, který má jiné využití než komunikace (zahrada, orná půda aj.)

Obrázek A.4.2.16: Místní komunikace IV. třídy (16d)

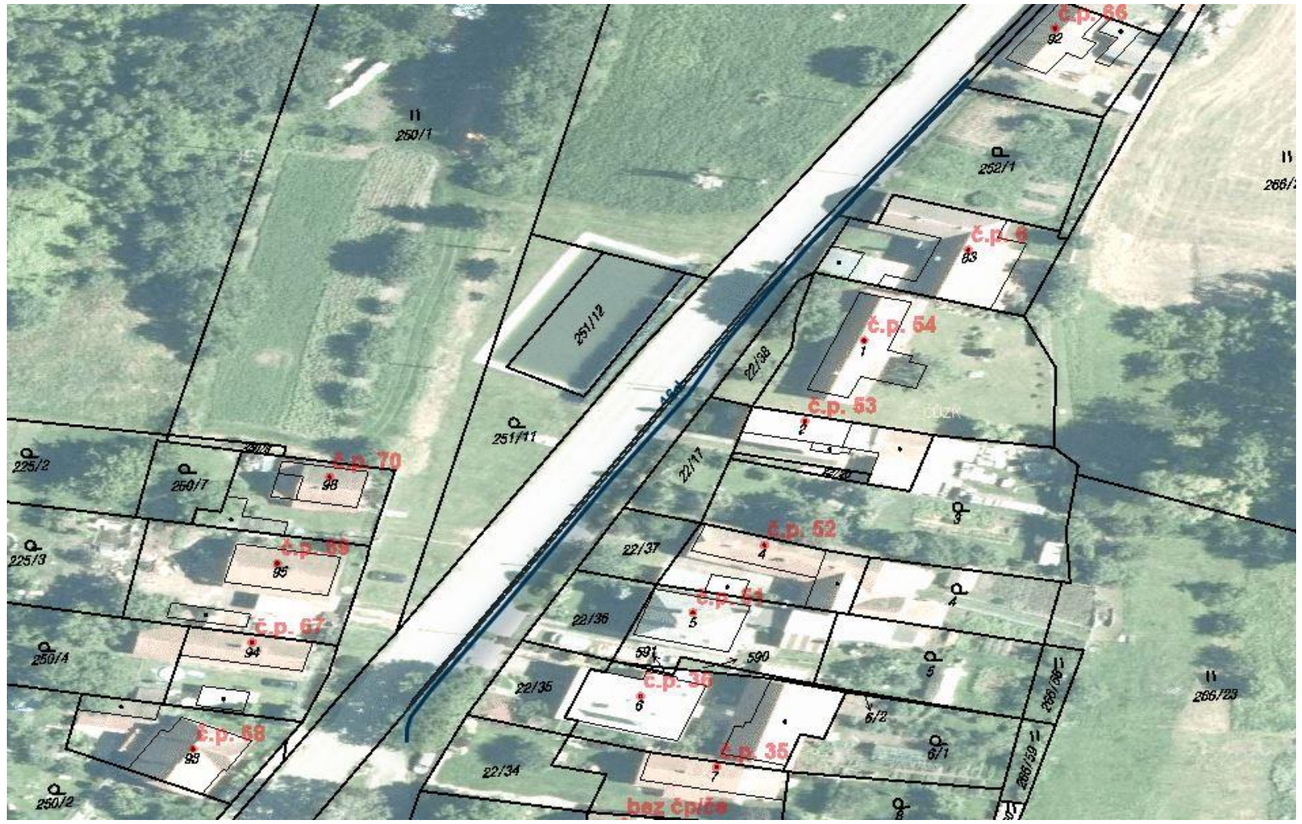

Tabulka A.4.2.33: Souhrnný přehled místní komunikace IV. třídy

Místní komunikace IV. třídy																
Poř. číslo	Název komunikace	Technické parametry			Materiál komunikace	Závady na komunikaci	TECHNICKÝ STAV	Charakteristika komunikace	Způsob odvodnění	Dopravní značení	Přidružený chodník	Osvětlení	Dopravní zařízení	Zimní údržba	Poznámka
		Délka	Průměrná šířka	Plocha											
		m	m	m²											
17															
	17d	75	1,5 - 1,8	128	Zámková dlažba	**Bez závad**	**1 - výborný**	Pěší	Volně na terén	-	-	-	-	II. pořadí do 12 hod.	-

Tabulka A.4.2.34: Přehled vlastníků pod místní komunikací IV. třídy

Místní komunikace IV. třídy					
Číslo MK	Katastrální území	Číslo parcely	Druh parcely	Vlastník	Podíl
17d					
Vlastník komunikace: **Obec Jenišovice**					
	Štěnce [763331]	512/1	op/s	Pardubický kraj	-
	Štěnce [763331]	st. 34	zpl	Trunec Vladimír	-

Pozemek, který nevlastní obec

Druh parcely, který má jiné využití než komunikace (zahrada, orná půda aj.)

Obrázek A.4.2.17: Místní komunikace IV. třídy (17d)

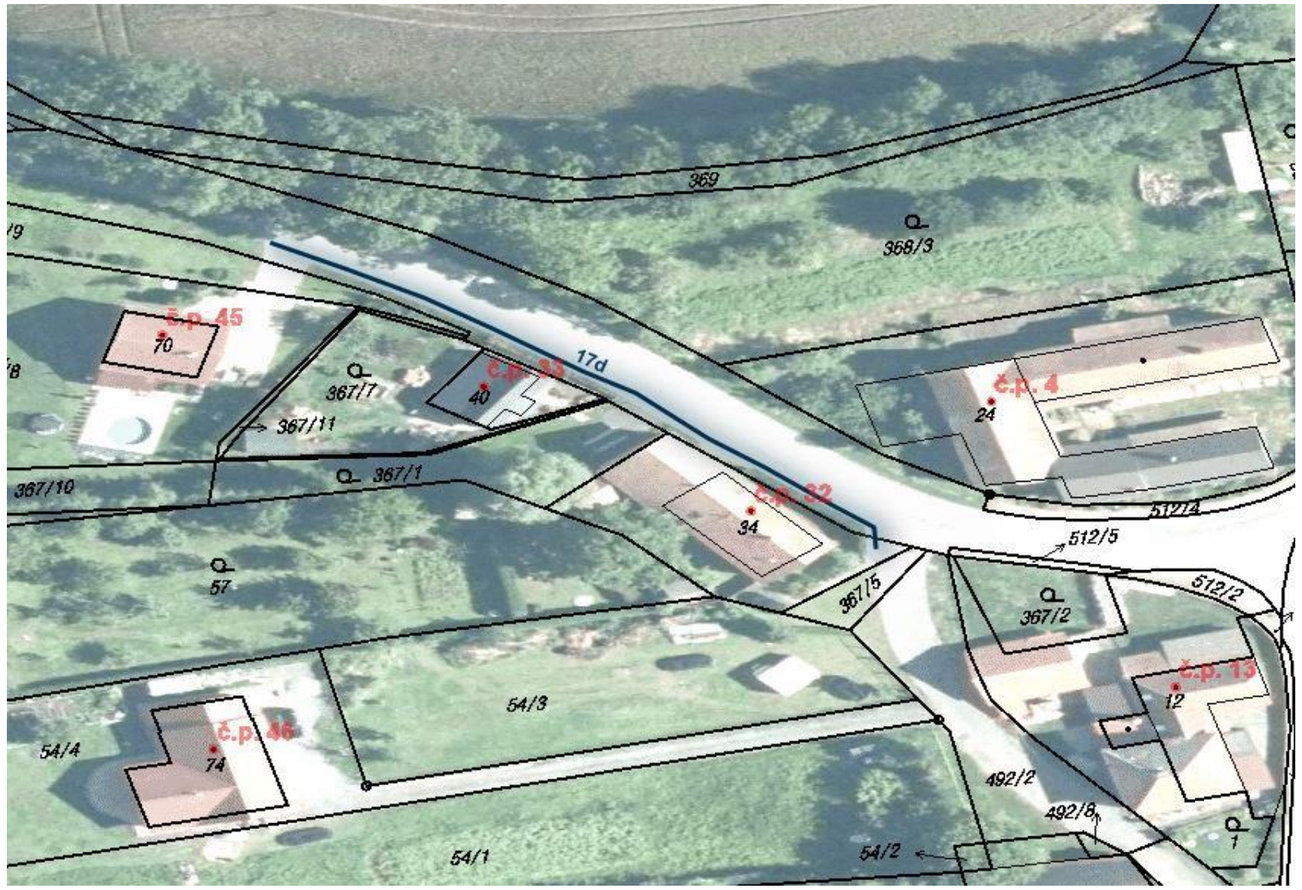

Tabulka A.4.2.35: Souhrnný přehled místní komunikace IV. třídy

Místní komunikace IV. třídy																
Poř. číslo	Název komunikace	Technické parametry			Materiál komunikace	Závady na komunikaci	TECHNICKÝ STAV	Charakteristika komunikace	Způsob odvodnění	Dopravní značení	Přidružený chodník	Osvětlení	Dopravní zařízení	Zimní údržba	Poznámka
		Délka	Průměrná šířka	Plocha											
		m	m	m²											
18															
	18d	79	0,8 - 1,6	95	Zámková dlažba	**Bez závad**	**2 - dobrý**	Pěší	Volně na terén	-	-	-	-	II. pořadí do 12 hod.	-

Tabulka A.4.2.36: Přehled vlastníků pod místní komunikací IV. třídy

Místní komunikace IV. třídy					
Číslo MK	Katastrální území	Číslo parcely	Druh parcely	Vlastník	Podíl
18d					
Vlastník komunikace: **Obec Jenišovice**					
	Štěnce [763331]	512/5	op/ok	Obec Jenišovice	-
	Štěnce [763331]	512/2	op/ok	Richter Jiří	-
	Štěnce [763331]	512/3	op/s	Richter Jiří	-
	Štěnce [763331]	495/14	op/ok	Trunec Vladimír	-

Pozemek, který nevlastní obec

Druh parcely, který má jiné využití než komunikace (zahrada, orná půda aj.)

Obrázek A.4.2.18: Místní komunikace IV. třídy (18d)

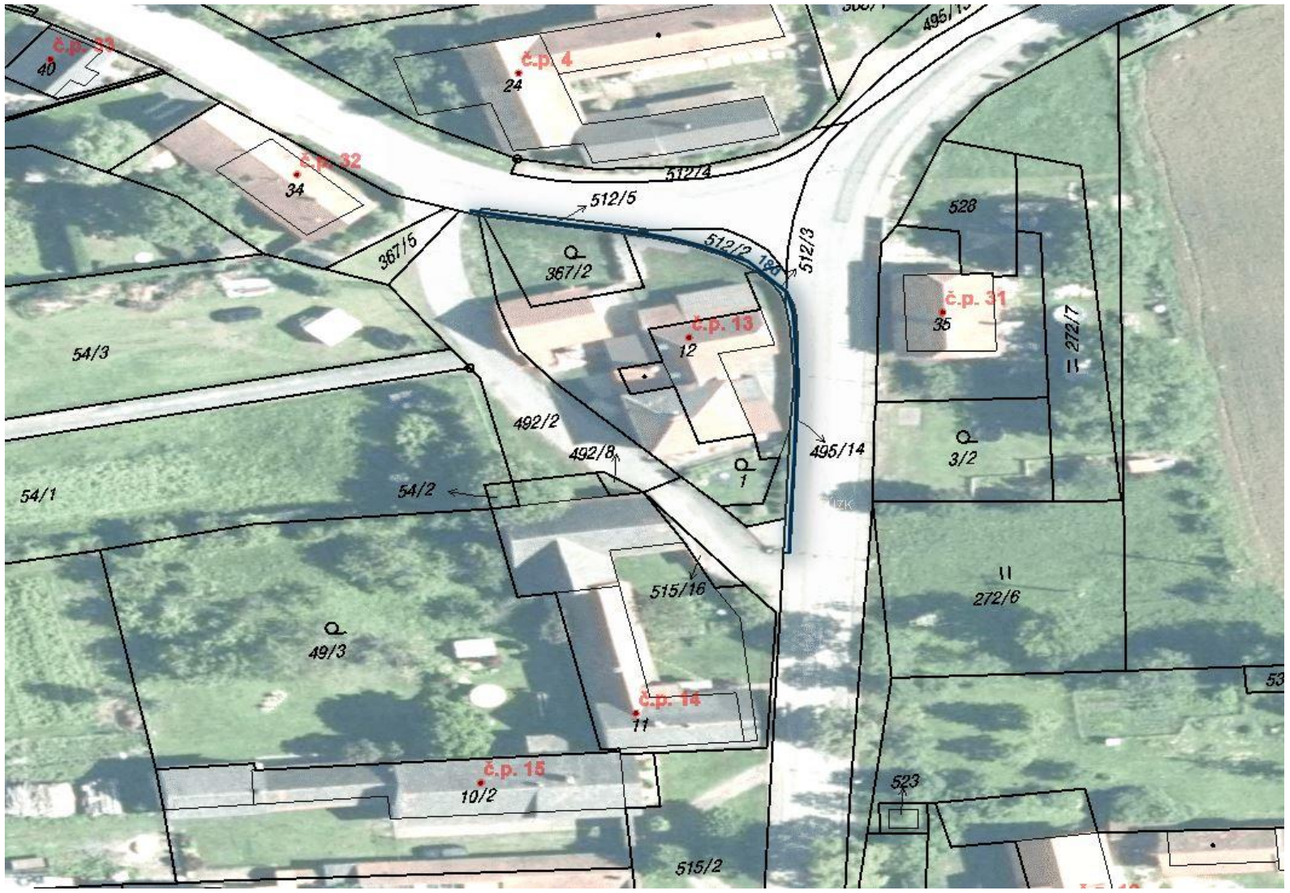

Tabulka A.4.2.37: Souhrnný přehled místní komunikace IV. třídy

Místní komunikace IV. třídy																
Poř. číslo	Název komunikace	Technické parametry			Materiál komunikace	Závady na komunikaci	TECHNICKÝ STAV	Charakteristika komunikace	Způsob odvodnění	Dopravní značení	Přidružený chodník	Osvětlení	Dopravní zařízení	Zimní údržba	Poznámka
		Délka	Průměrná šířka	Plocha											
		m	m	m²											
19															
	19d	153	1,6	245	Zámková dlažba	**Bez závad**	**2 - dobrý**	Pěší	Volně na terén	-	-	-	-	II. pořadí do 12 hod.	-

Tabulka A.4.2.38: Přehled vlastníků pod místní komunikací IV. třídy

Místní komunikace IV. třídy					
Číslo MK	Katastrální území	Číslo parcely	Druh parcely	Vlastník	Podíl
19d					
Vlastník komunikace: **Obec Jenišovice**					
	Štěnce [763331]	512/4	op/ok	Obec Jenišovice	-
	Štěnce [763331]	495/15	op/jp	Obec Jenišovice	-
	Štěnce [763331]	495/1	op/s	Pardubický kraj	-
	Štěnce [763331]	495/3	op/s	Pardubický kraj	-
	Štěnce [763331]	495/16	op/jp	Obec Jenišovice	-

Pozemek, který nevlastní obec

Druh parcely, který má jiné využití než komunikace (zahrada, orná půda aj.)

Obrázek A.4.2.19: Místní komunikace IV. třídy (19d)

Tabulka A.4.2.39: Souhrnný přehled místní komunikace IV. třídy

Místní komunikace IV. třídy																
Poř. číslo	Název komunikace	Technické parametry			Materiál komunikace	Závady na komunikaci	TECHNICKÝ STAV	Charakteristika komunikace	Způsob odvodnění	Dopravní značení	Přidružený chodník	Osvětlení	Dopravní zařízení	Zimní údržba	Poznámka
		Délka	Průměrná šířka	Plocha											
		m	m	m²											
20															
	20d	250	1,6	400	Zámková dlažba	**Bez závad**	**2 - dobrý**	Pěší	Volně na terén	-	-	-	-	II. pořadí do 12 hod.	-

Tabulka A.4.2.40: Přehled vlastníků pod místní komunikací IV. třídy

Místní komunikace IV. třídy					
Číslo MK	Katastrální území	Číslo parcely	Druh parcely	Vlastník	Podíl
20d					
Vlastník komunikace: **Obec Jenišovice**					
	Štěnce [763331]	515/1	op/ok	Obec Jenišovice	-
	Štěnce [763331]	495/3	op/s	Pardubický kraj	-
	Štěnce [763331]	495/4	op/ok	Obec Jenišovice	-

Pozemek, který nevlastní obec

Druh parcely, který má jiné využití než komunikace (zahrada, orná půda aj.)

Obrázek A.4.2.20: Místní komunikace IV. třídy (20d)

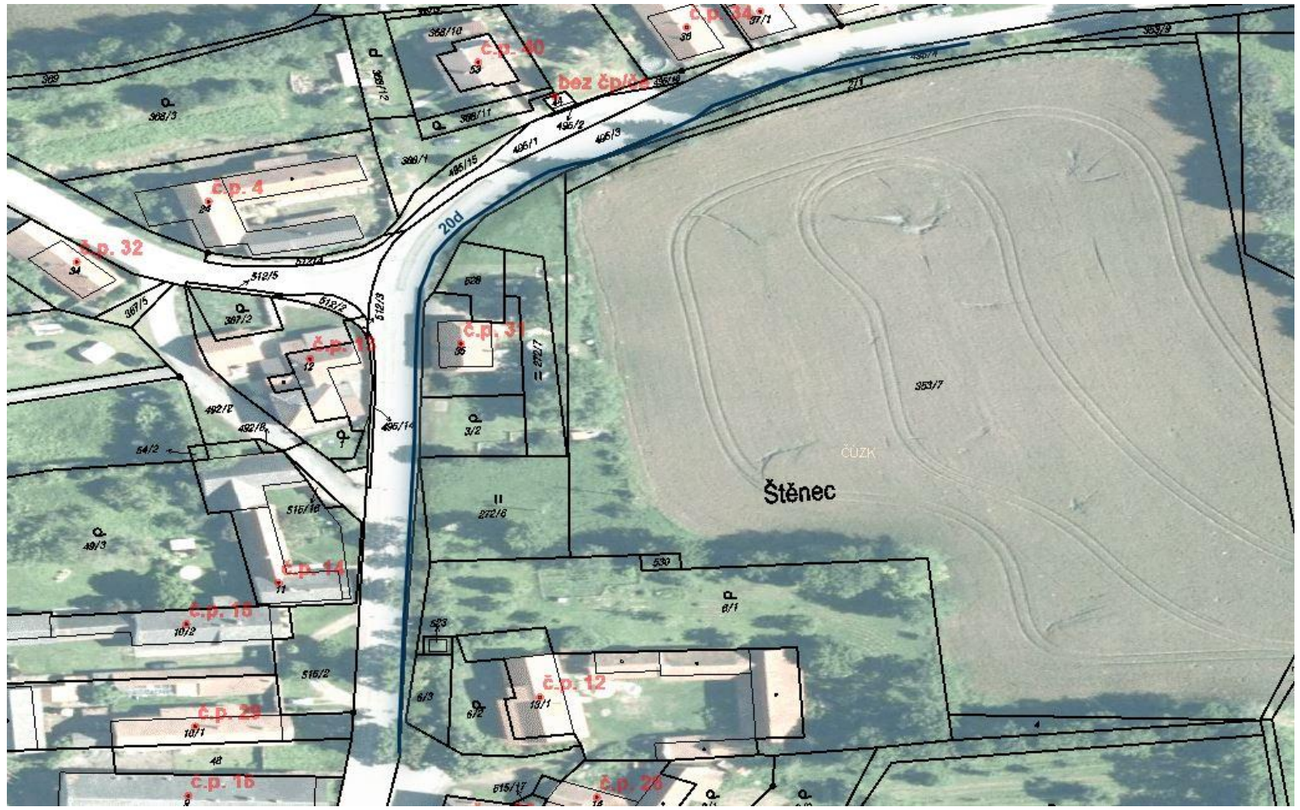

Tabulka A.4.2.41: Souhrnný přehled místní komunikace IV. třídy

Místní komunikace IV. třídy																
Poř. číslo	Název komunikace	Technické parametry			Materiál komunikace	Závady na komunikaci	TECHNICKÝ STAV	Charakteristika komunikace	Způsob odvodnění	Dopravní značení	Přidružený chodník	Osvětlení	Dopravní zařízení	Zimní údržba	Poznámka
		Délka	Průměrná šířka	Plocha											
		m	m	m²											
21															
	21d	127	1,7	216	Zámková dlažba	**Bez závad**	**1 - výborný**	Pěší	Volně na terén	-	-	-	-	II. pořadí do 12 hod.	-

Tabulka A.4.2.42: Přehled vlastníků pod místní komunikací IV. třídy

Místní komunikace IV. třídy					
Číslo MK	Katastrální území	Číslo parcely	Druh parcely	Vlastník	Podíl
21d					
Vlastník komunikace: **Obec Jenišovice**					
	Štěnce [763331]	495/3	op/s	Pardubický kraj	-

Pozemek, který nevlastní obec

Druh parcely, který má jiné využití než komunikace (zahrada, orná půda aj.)

Obrázek A.4.2.21: Místní komunikace IV. třídy (21d)

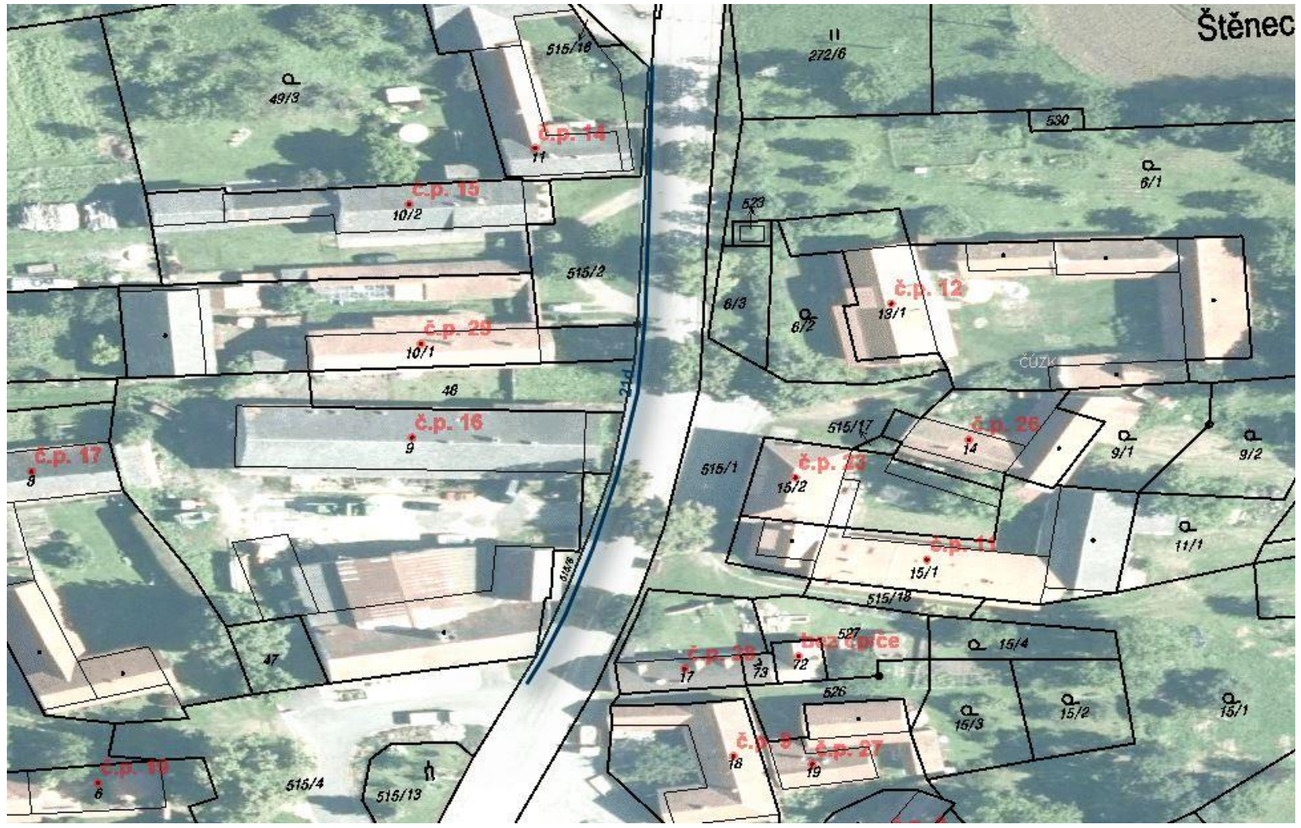

Tabulka A.4.2.43: Souhrnný přehled místní komunikace IV. třídy

Místní komunikace IV. třídy																
Poř. číslo	Název komunikace	Technické parametry			Materiál komunikace	Závady na komunikaci	TECHNICKÝ STAV	Charakteristika komunikace	Způsob odvodnění	Dopravní značení	Přidružený chodník	Osvětlení	Dopravní zařízení	Zimní údržba	Poznámka
		Délka	Průměrná šířka	Plocha											
		m	m	m²											
22															
	22d	30	2,1	63	Zámková dlažba	**Bez závad**	**1 - výborný**	Pěší	Silniční vpustě	-	-	-	-	II. pořadí do 12 hod.	-

Tabulka A.4.2.44: Přehled vlastníků pod místní komunikací IV. třídy

Místní komunikace IV. třídy					
Číslo MK	Katastrální území	Číslo parcely	Druh parcely	Vlastník	Podíl
22d					
Vlastník komunikace: **Obec Jenišovice**					
	Štěnce [763331]	495/3	op/s	Pardubický kraj	-

Pozemek, který nevlastní obec

Druh parcely, který má jiné využití než komunikace (zahrada, orná půda aj.)

Obrázek A.4.2.22: Místní komunikace IV. třídy (22d)

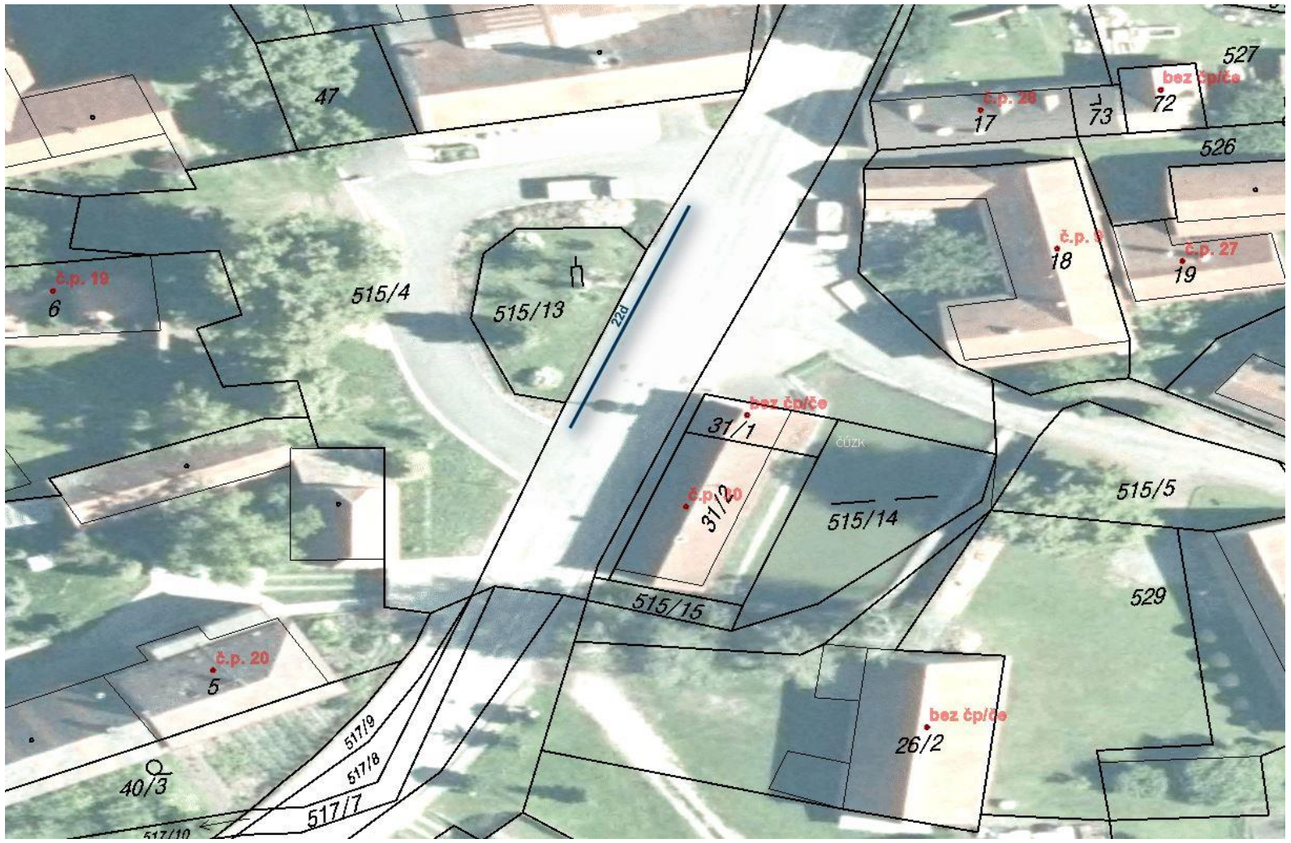

Tabulka A.4.2.45: Souhrnný přehled místní komunikace IV. třídy

Místní komunikace IV. třídy																
Poř. číslo	Název komunikace	Technické parametry			Materiál komunikace	Závady na komunikaci	TECHNICKÝ STAV	Charakteristika komunikace	Způsob odvodnění	Dopravní značení	Přidružený chodník	Osvětlení	Dopravní zařízení	Zimní údržba	Poznámka
		Délka	Průměrná šířka	Plocha											
		m	m	m²											
23															
	23d	189	1,7 - 2,1	359	Zámková dlažba	**Bez závad**	**1 - výborný**	Pěší	Silniční vpustě	-	-	-	-	II. pořadí do 12 hod.	-

Tabulka A.4.2.46: Přehled vlastníků pod místní komunikací IV. třídy

Místní komunikace IV. třídy					
Číslo MK	Katastrální území	Číslo parcely	Druh parcely	Vlastník	Podíl
23d					
Vlastník komunikace: **Obec Jenišovice**					
	Štěnce [763331]	515/4	op/ok	Obec Jenišovice	-
	Štěnce [763331]	495/3	op/s	Pardubický kraj	-
	Štěnce [763331]	517/9	op/s	Obec Jenišovice	-
	Štěnce [763331]	517/8	op/s	Obec Jenišovice	-
	Štěnce [763331]	517/10	op/s	Obec Jenišovice	-
	Štěnce [763331]	517/11	op/s	Obec Jenišovice	-
	Štěnce [763331]	517/1	op/s	Pardubický kraj	-

Pozemek, který nevlastní obec

Druh parcely, který má jiné využití než komunikace (zahrada, orná půda aj.)

Obrázek A.4.2.23: Místní komunikace IV. třídy (23d)

Tabulka A.4.2.47: Souhrnný přehled místní komunikace IV. třídy

Místní komunikace IV. třídy																
Poř. číslo	Název komunikace	Technické parametry			Materiál komunikace	Závady na komunikaci	TECHNICKÝ STAV	Charakteristika komunikace	Způsob odvodnění	Dopravní značení	Přidružený chodník	Osvětlení	Dopravní zařízení	Zimní údržba	Poznámka
		Délka	Průměrná šířka	Plocha											
		m	m	m²											
24															
	24d	170	1,6	272	Zámková dlažba	**Bez závad**	**1 - výborný**	Pěší	Silniční vpustě	-	-	-	-	II. pořadí do 12 hod.	-

Tabulka A.4.2.48: Přehled vlastníků pod místní komunikací IV. třídy

Místní komunikace IV. třídy					
Číslo MK	Katastrální území	Číslo parcely	Druh parcely	Vlastník	Podíl
24d					
Vlastník komunikace: **Obec Jenišovice**					
	Štěnce [763331]	506/1	op/ok	Obec Jenišovice	-
	Štěnce [763331]	32/6	op/ok	Obec Jenišovice	-
	Štěnce [763331]	517/6	op/s	Obec Jenišovice	-

Pozemek, který nevlastní obec

Druh parcely, který má jiné využití než komunikace (zahrada, orná půda aj.)

Obrázek A.4.2.24: Místní komunikace IV. třídy (24d)

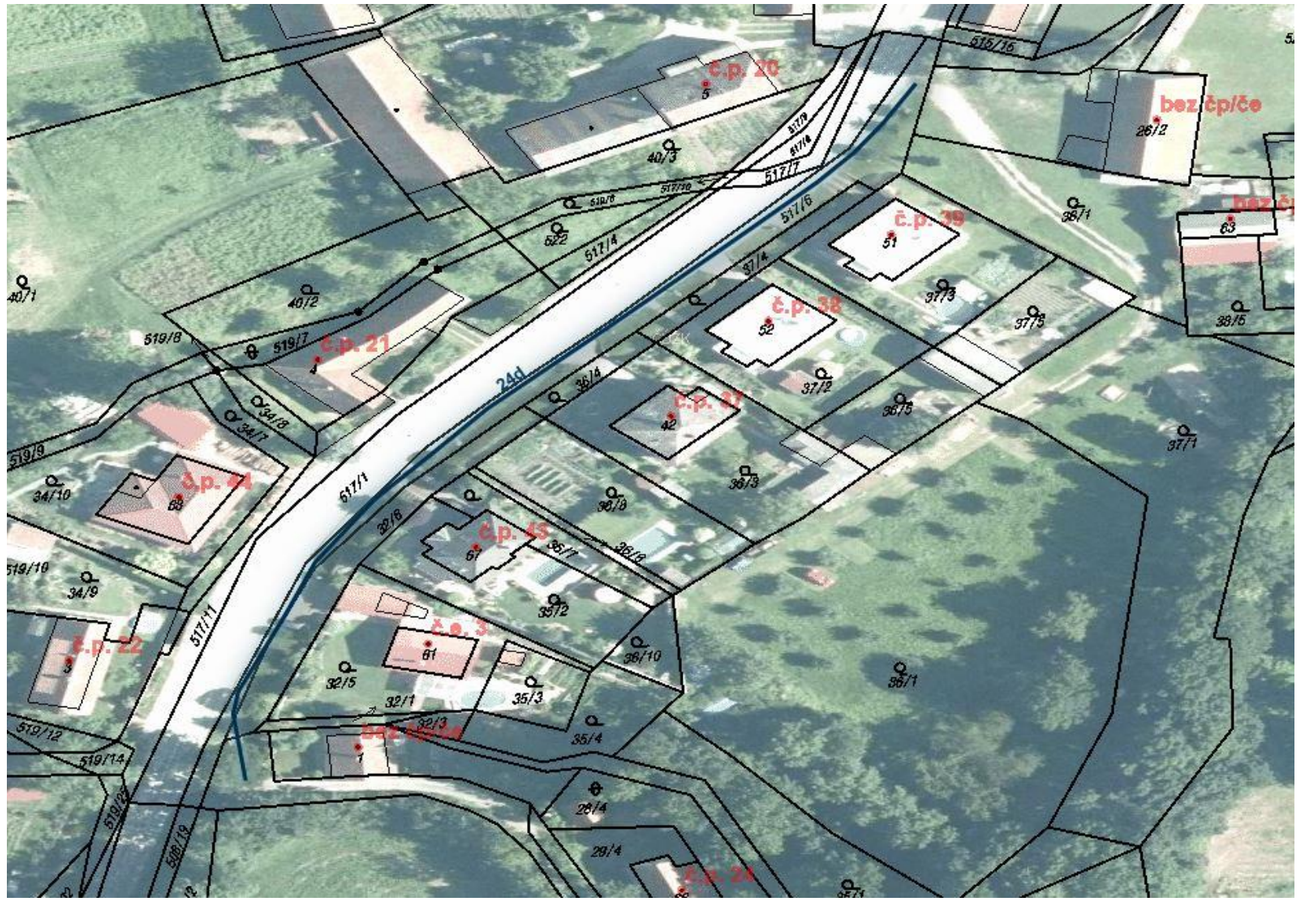

Tabulka A.4.2.49: Souhrnný přehled místní komunikace IV. třídy

Místní komunikace IV. třídy																
Poř. číslo	Název komunikace	Technické parametry			Materiál komunikace	Závady na komunikaci	TECHNICKÝ STAV	Charakteristika komunikace	Způsob odvodnění	Dopravní značení	Přidružený chodník	Osvětlení	Dopravní zařízení	Zimní údržba	Poznámka
		Délka	Průměrná šířka	Plocha											
		m	m	m²											
25															
	25d	40	1,6	64	Zámková dlažba	**Bez závad**	**1 - výborný**	Pěší	Volně na terén	-	-	-	-	II. pořadí do 12 hod.	-

Tabulka A.4.2.50: Přehled vlastníků pod místní komunikací IV. třídy

Místní komunikace IV. třídy					
Číslo MK	Katastrální území	Číslo parcely	Druh parcely	Vlastník	Podíl
25d					
Vlastník komunikace: **Obec Jenišovice**					
	Štěnce [763331]	515/1	op/ok	Obec Jenišovice	-
	Štěnce [763331]	515/15	op/ok	Obec Jenišovice	-

Pozemek, který nevlastní obec

Druh parcely, který má jiné využití než komunikace (zahrada, orná půda aj.)

Obrázek A.4.2.25: Místní komunikace IV. třídy (25d)

Tabulka A.4.2.51: Souhrnný přehled místní komunikace IV. třídy

Místní komunikace IV. třídy																
Poř. číslo	Název komunikace	Technické parametry			Materiál komunikace	Závady na komunikaci	TECHNICKÝ STAV	Charakteristika komunikace	Způsob odvodnění	Dopravní značení	Přidružený chodník	Osvětlení	Dopravní zařízení	Zimní údržba	Poznámka
		Délka	Průměrná šířka	Plocha											
		m	m	m²											
26															
	26d	29	2,5	73	Betonová dlažba	Praskliny	3 - vyhovující	Pěší	Volně na terén	-	-	-	-	II. pořadí do 12 hod.	-

Tabulka A.4.2.52: Přehled vlastníků pod místní komunikací IV. třídy

Místní komunikace IV. třídy					
Číslo MK	Katastrální území	Číslo parcely	Druh parcely	Vlastník	Podíl
26d					
Vlastník komunikace: **Obec Jenišovice**					
	Štěnce [763331]	519/3	vpl	Česká republika	-

Pozemek, který nevlastní obec

Druh parcely, který má jiné využití než komunikace (zahrada, orná půda aj.)

Obrázek A.4.2.26: Místní komunikace IV. třídy (26d)

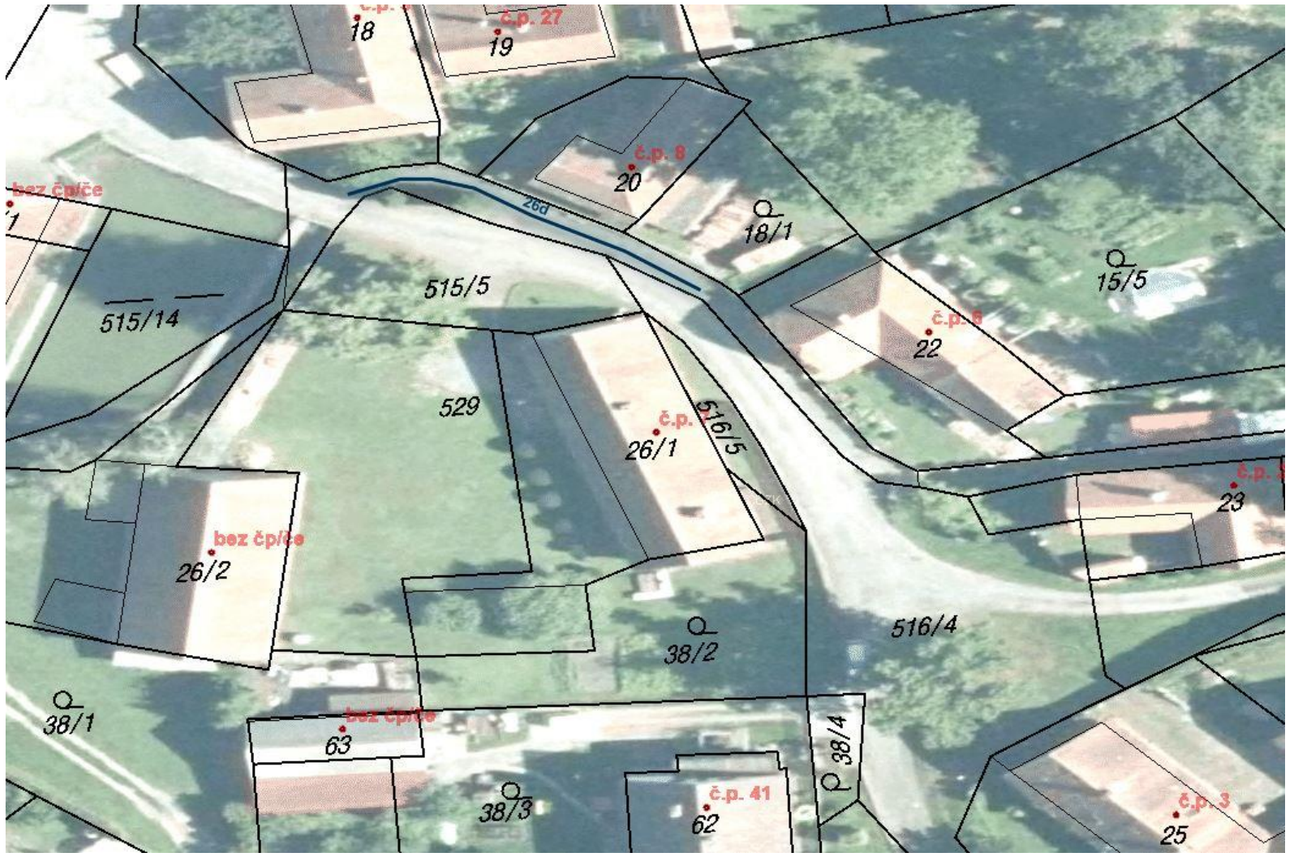

Tabulka A.4.2.53: Souhrnný přehled místní komunikace IV. třídy

Místní komunikace IV. třídy																
Poř. číslo	Název komunikace	Technické parametry			Materiál komunikace	Závady na komunikaci	TECHNICKÝ STAV	Charakteristika komunikace	Způsob odvodnění	Dopravní značení	Přidružený chodník	Osvětlení	Dopravní zařízení	Zimní údržba	Poznámka
		Délka	Průměrná šířka	Plocha											
		m	m	m²											
27															
	27d	34	1,5	51	Zámková dlažba	**Bez závad**	**1 - výborný**	Pěší	Silniční vpustě	-	-	-	-	II. pořadí do 12 hod.	-

Tabulka A.4.2.54: Přehled vlastníků pod místní komunikací IV. třídy

Místní komunikace IV. třídy					
Číslo MK	Katastrální území	Číslo parcely	Druh parcely	Vlastník	Podíl
27d					
Vlastník komunikace: **Obec Jenišovice**					
	Štěnce [763331]	495/3	op/s	Pardubický kraj	-
	Štěnce [763331]	515/1	op/ok	Obec Jenišovice	-

Pozemek, který nevlastní obec

Druh parcely, který má jiné využití než komunikace (zahrada, orná půda aj.)

Obrázek A.4.2.27: Místní komunikace IV. třídy (27d)

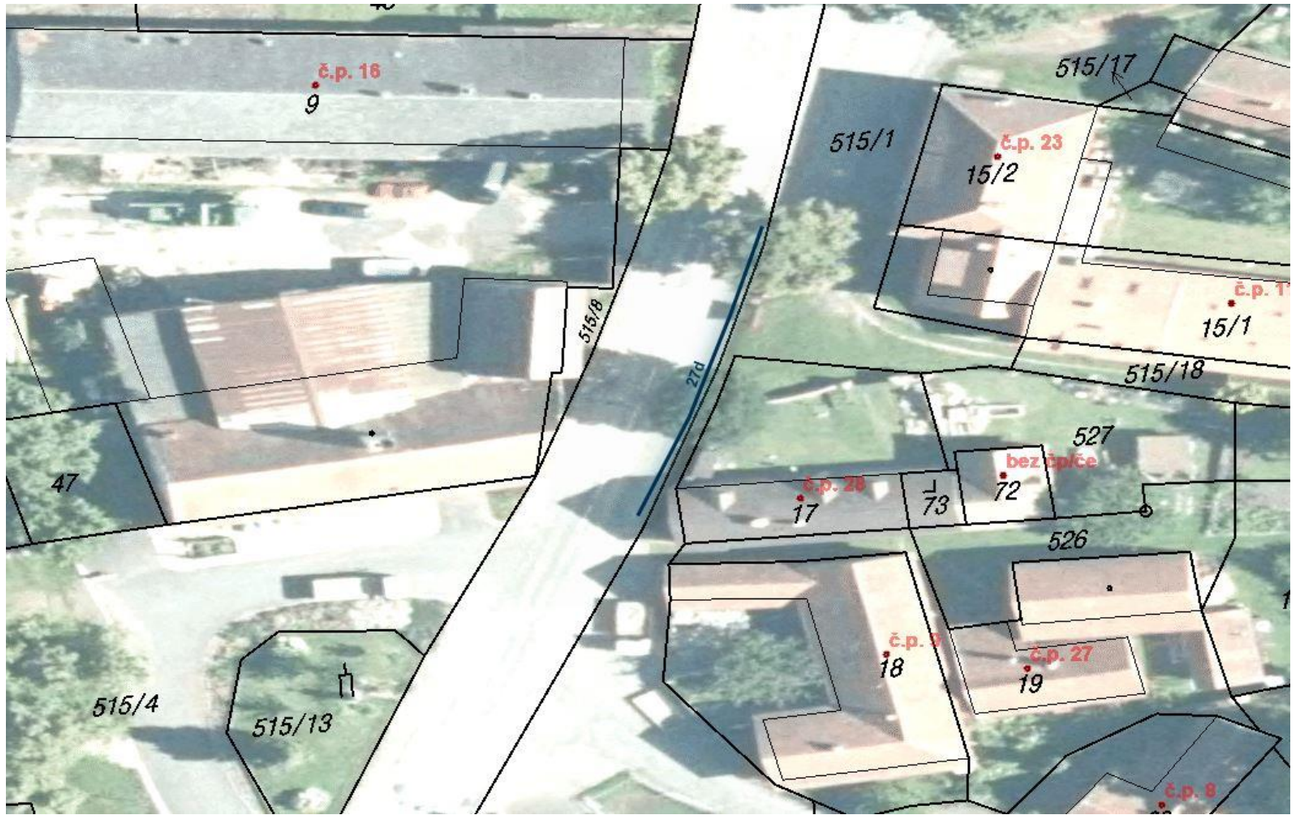

Tabulka A.4.2.55: Souhrnný přehled místní komunikace IV. třídy

Místní komunikace IV. třídy																
Poř. číslo	Název komunikace	Technické parametry			Materiál komunikace	Závady na komunikaci	TECHNICKÝ STAV	Charakteristika komunikace	Způsob odvodnění	Dopravní značení	Přidružený chodník	Osvětlení	Dopravní zařízení	Zimní údržba	Poznámka
		Délka	Průměrná šířka	Plocha											
		m	m	m²											
28															
	28d	21	1,8	38	Zámková dlažba	**Bez závad**	**1 - výborný**	Pěší	Volně na terén	-	-	-	-	II. pořadí do 12 hod.	Autobusová zastávka

Tabulka A.4.2.56: Přehled vlastníků pod místní komunikací IV. třídy

Místní komunikace IV. třídy					
Číslo MK	Katastrální území	Číslo parcely	Druh parcely	Vlastník	Podíl
28d					
Vlastník komunikace: **Obec Jenišovice**					
	Mravín [763322]	505/3	op/s	Obec Jenišovice	-

Pozemek, který nevlastní obec

Druh parcely, který má jiné využití než komunikace (zahrada, orná půda aj.)

Obrázek A.4.2.28: Místní komunikace IV. třídy (28d)

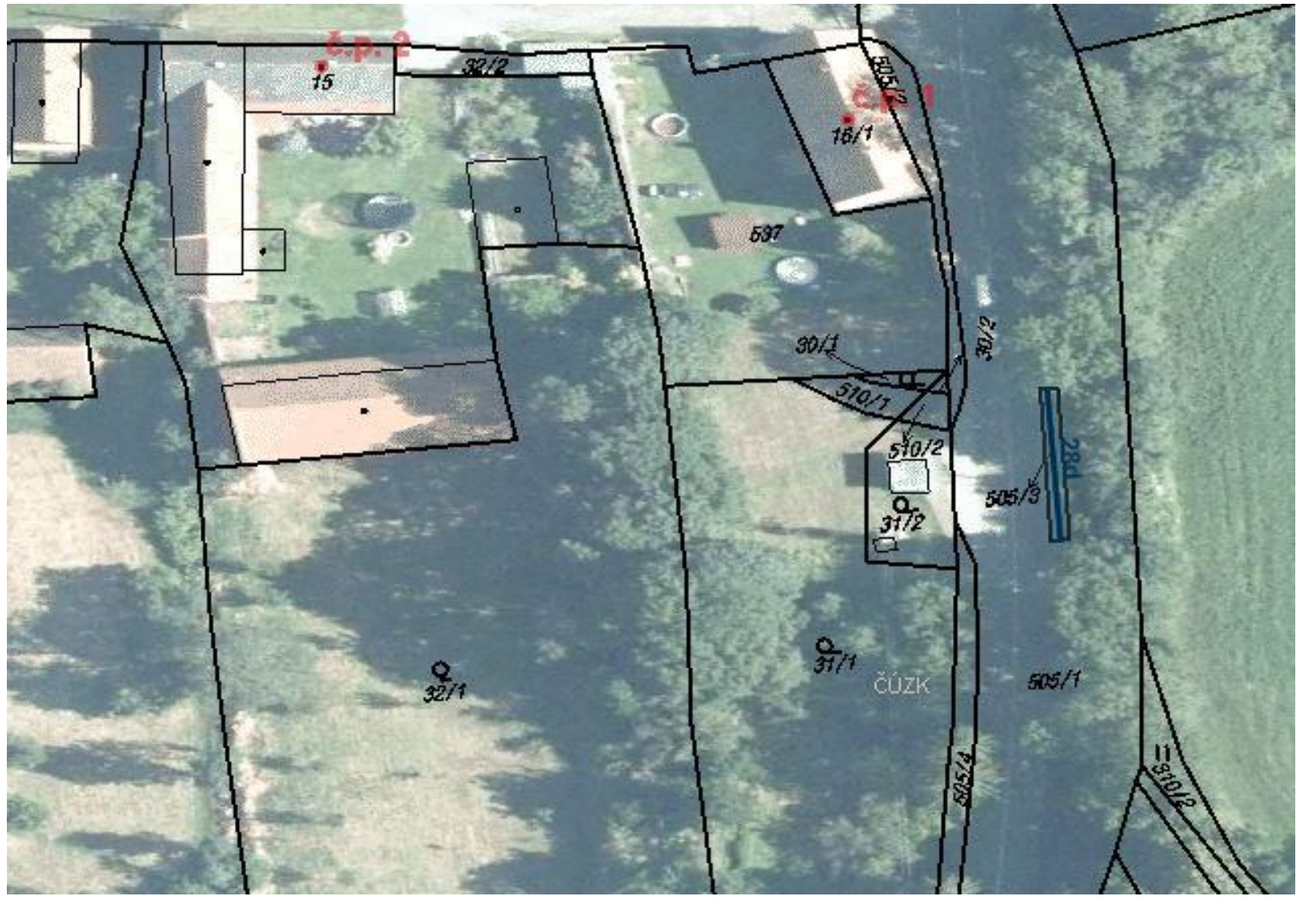

Tabulka A.4.2.57: Souhrnný přehled místní komunikace IV. třídy

Místní komunikace IV. třídy																
Poř. číslo	Název komunikace	Technické parametry			Materiál komunikace	Závady na komunikaci	TECHNICKÝ STAV	Charakteristika komunikace	Způsob odvodnění	Dopravní značení	Přidružený chodník	Osvětlení	Dopravní zařízení	Zimní údržba	Poznámka
		Délka	Průměrná šířka	Plocha											
		m	m	m²											
29															
	29d	169	1,8	304	Zámková dlažba	**Bez závad**	**1 - výborný**	Pěší	Volně na terén	-	-	-	-	II. pořadí do 12 hod.	-

Tabulka A.4.2.58: Přehled vlastníků pod místní komunikací IV. třídy

Místní komunikace IV. třídy					
Číslo MK	Katastrální území	Číslo parcely	Druh parcely	Vlastník	Podíl
29d					
Vlastník komunikace: **Obec Jenišovice**					
	Mravín [763322]	505/4	op/s	Obec Jenišovice	-
	Mravín [763322]	31/2	z	Obec Jenišovice	-
	Mravín [763322]	510/2	op/ok	Obec Jenišovice	-
	Mravín [763322]	505/2	op/s	Obec Jenišovice	-

Pozemek, který nevlastní obec

Druh parcely, který má jiné využití než komunikace (zahrada, orná půda aj.)

Obrázek A.4.2.29: Místní komunikace IV. třídy (29d)

Tabulka A.4.2.59: Souhrnný přehled místní komunikace IV. třídy

Místní komunikace IV. třídy																
Poř. číslo	Název komunikace	Technické parametry			Materiál komunikace	Závady na komunikaci	TECHNICKÝ STAV	Charakteristika komunikace	Způsob odvodnění	Dopravní značení	Přidružený chodník	Osvětlení	Dopravní zařízení	Zimní údržba	Poznámka
		Délka	Průměrná šířka	Plocha											
		m	m	m²											
30															
	30d	47	1,7	80	Asfaltový	**Praskliny**	**3 - vyhovující**	Pěší	Volně na terén	-	-	-	-	II. pořadí do 12 hod.	-

Tabulka A.4.2.60: Přehled vlastníků pod místní komunikací IV. třídy

Místní komunikace IV. třídy					
Číslo MK	Katastrální území	Číslo parcely	Druh parcely	Vlastník	Podíl
30d					
Vlastník komunikace: **Obec Jenišovice**					
	Mravín [763322]	505/1	op/ok	Pardubický kraj	-
	Mravín [763322]	29	z	Bláhová Anna	-

Pozemek, který nevlastní obec

Druh parcely, který má jiné využití než komunikace (zahrada, orná půda aj.)

Obrázek A.4.2.30: Místní komunikace IV. třídy (30d)

A.5 Souhrnný přehled veřejně přístupných účelových komunikací

Tabulka A.5.1: Souhrnný přehled veřejně přístupných účelových komunikací

Veřejně přístupná účelová komunikace																
Poř. číslo	Název komunikace	Technické parametry			Materiál komunikace	Závady na komunikaci	TECHNICKÝ STAV	Charakteristika komunikace	Způsob odvodnění	Dopravní značení	Přidružený chodník	Osvětlení	Dopravní zařízení	Zimní údržba	Poznámka
		Délka	Průměrná šířka	Plocha											
		m	m	m²											
1															
	01úk	500	3,0	1500	Nezpevněný	-	-	Účelová	Volně na terén	-	-	-	-	neudržovaná	-

Tabulka A.5.2: Přehled vlastníků pod veřejně přístupnými účelovými komunikacemi

Veřejně přístupná účelová komunikace					
Číslo ÚK	Katastrální území	Číslo parcely	Druh parcely	Vlastník	Podíl
01úk					
Vlastník komunikace: -----					
	Zalažany [658464]	835/1	op/ok	Obec Jenišovice	-
	Zalažany [658464]	848	op/ok	Obec Jenišovice	-
	Zalažany [658464]	91/3	op/np	Obec Jenišovice	-
	Zalažany [658464]	96/2	ttp	Smrž Miloš	1/2
				Trnka Roman Ing.	1/2
	Zalažany [658464]	429/2	or	OJGAR, s.r.o.	-
	Zalažany [658464]	554	op/ok	Obec Jenišovice	-
	Zalažany [658464]	100/7	op/ok	OSEVA UNI, a.s.	-
	Zalažany [658464]	100/8	op/ok	OJGAR, s.r.o.	-
	Zalažany [658464]	422/2	op/ok	OJGAR, s.r.o.	-

Pozemek, který nevlastní obec

Druh parcely, který má jiné využití než komunikace (zahrada, orná půda aj.)

Obrázek A.5.1: Veřejně přístupná účelová komunikace (01úk)

Tabulka A.5.3: Souhrnný přehled veřejně přístupných účelových komunikací

Veřejně přístupná účelová komunikace															
Poř. číslo	Název komunikace	Technické parametry			Materiál komunikace	Závady na komunikaci	TECHNICKÝ STAV	Charakteristika komunikace	Způsob odvodnění	Dopravní značení	Přidružený chodník	Osvětlení	Dopravní zařízení	Zimní údržba	Poznámka
		Délka	Průměrná šířka	Plocha											
		m	m	m²											
2															
	02úk	156	3,0	468	Nezpevněný	-	-	Účelová	Volně na terén	-	-	-	-	neudržovaná	-

Tabulka A.5.4: Přehled vlastníků pod veřejně přístupnými účelovými komunikacemi

Veřejně přístupná účelová komunikace					
Číslo ÚK	Katastrální území	Číslo parcely	Druh parcely	Vlastník	Podíl
02úk					
Vlastník komunikace: -----					
	Zalažany [658464]	850/1	op/ok	Obec Jenišovice	-
	Zalažany [658464]	55/1	z	Obec Jenišovice	-
	Zalažany [658464]	54	op/np	Obec Jenišovice	-
	Zalažany [658464]	53/2	op/np	Obec Jenišovice	-

Pozemek, který nevlastní obec

Druh parcely, který má jiné využití než komunikace (zahrada, orná půda aj.)

Obrázek A.5.2: Veřejně přístupná účelová komunikace (02úk)

Tabulka A.5.5: Souhrnný přehled veřejně přístupných účelových komunikací

Veřejně přístupná účelová komunikace															
Poř. číslo	Název komunikace	Technické parametry			Materiál komunikace	Závady na komunikaci	TECHNICKÝ STAV	Charakteristika komunikace	Způsob odvodnění	Dopravní značení	Přidružený chodník	Osvětlení	Dopravní zařízení	Zimní údržba	Poznámka
		Délka	Průměrná šířka	Plocha											
		m	m	m²											
3															
	03úk	31	3,0	93	Štěrkový	-	-	Účelová	Volně na terén	-	-	-	-	neudržovaná	-

Tabulka A.5.6: Přehled vlastníků pod veřejně přístupnými účelovými komunikacemi

Veřejně přístupná účelová komunikace					
Číslo ÚK	Katastrální území	Číslo parcely	Druh parcely	Vlastník	Podíl
03úk					
Vlastník komunikace: -----					
	Zalažany [658464]	835/1	op/ok	Obec Jenišovice	-

Pozemek, který nevlastní obec

Druh parcely, který má jiné využití než komunikace (zahrada, orná půda aj.)

Obrázek A.5.3: Veřejně přístupná účelová komunikace (03úk)

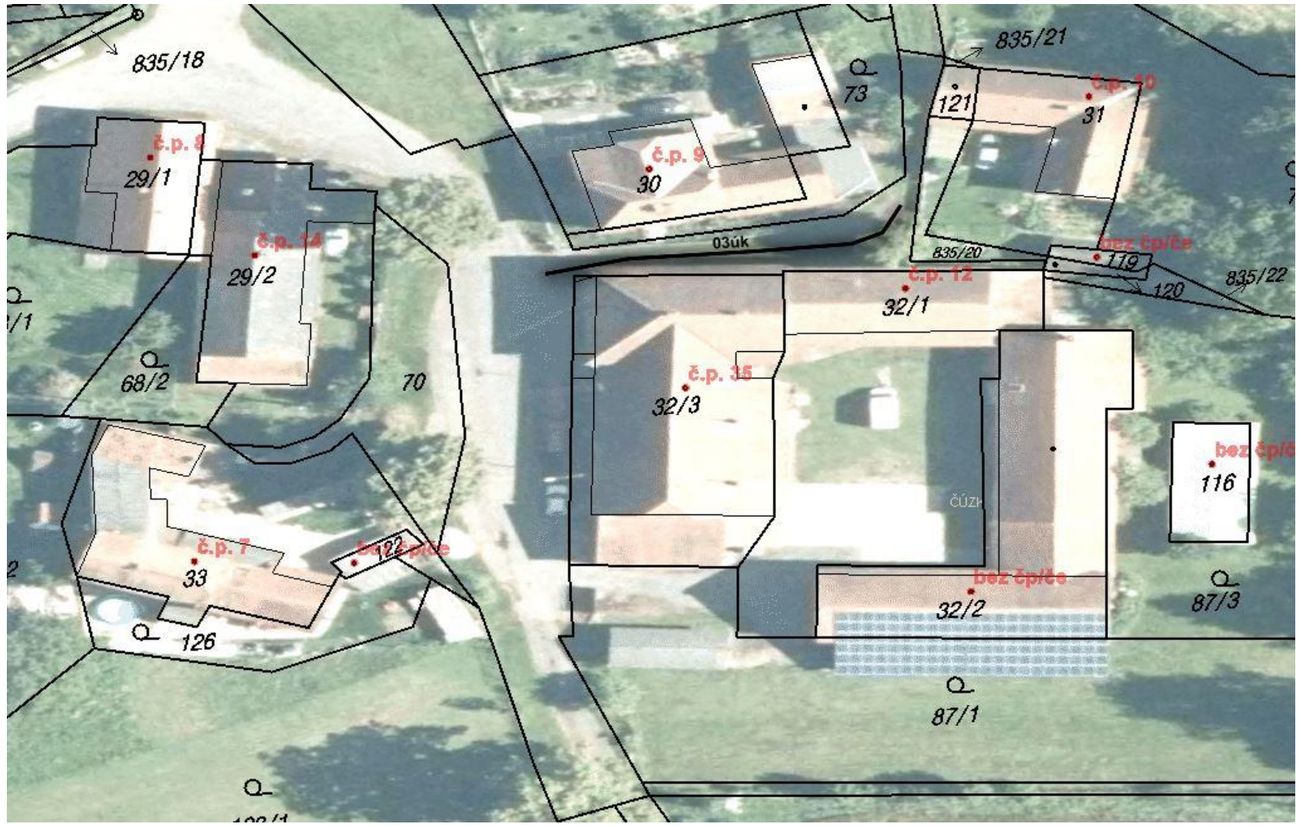

Tabulka A.5.7: Souhrnný přehled veřejně přístupných účelových komunikací

Veřejně přístupná účelová komunikace																
Poř. číslo	Název komunikace	Technické parametry			Materiál komunikace	Závady na komunikaci	TECHNICKÝ STAV	Charakteristika komunikace	Způsob odvodnění	Dopravní značení	Přidružený chodník	Osvětlení	Dopravní zařízení	Zimní údržba	Poznámka
		Délka	Průměrná šířka	Plocha											
		m	m	m²											
4															
	04úk	122	3,0	366	Nezpevněný	-	-	Účelová	Volně na terén	-	-	-	-	neudržovaná	-

Tabulka A.5.8: Přehled vlastníků pod veřejně přístupnými účelovými komunikacemi

Veřejně přístupná účelová komunikace					
Číslo ÚK	Katastrální území	Číslo parcely	Druh parcely	Vlastník	Podíl
04úk					
Vlastník komunikace: -----					
	Štěnce [763331]	505	op/ok	Obec Jenišovice	-
	Štěnce [763331]	28/3	op/np	Obec Jenišovice	-

Pozemek, který nevlastní obec

Druh parcely, který má jiné využití než komunikace (zahrada, orná půda aj.)

Obrázek A.5.4: Veřejně přístupná účelová komunikace (04úk)



Tabulka A.5.9: Souhrnný přehled veřejně přístupných účelových komunikací

Veřejně přístupná účelová komunikace															
Poř. číslo	Název komunikace	Technické parametry			Materiál komunikace	Závady na komunikaci	TECHNICKÝ STAV	Charakteristika komunikace	Způsob odvodnění	Dopravní značení	Přidružený chodník	Osvětlení	Dopravní zařízení	Zimní údržba	Poznámka
		Délka	Průměrná šířka	Plocha											
		m	m	m²											
5															
	05úk	179	3,1	555	Nezpevněný	-	-	Účelová	Volně na terén	-	-	-	-	neudržovaná	-

Tabulka A.5.10: Přehled vlastníků pod veřejně přístupnými účelovými komunikacemi

Veřejně přístupná účelová komunikace					
Číslo ÚK	Katastrální území	Číslo parcely	Druh parcely	Vlastník	Podíl
05úk					
Vlastník komunikace: -----					
	Zalažany [658464]	854/1	op/s	Pardubický kraj	-
	Zalažany [658464]	180	or	Dostál David	-
	Zalažany [658464]	853	op/ok	Obec Jenišovice	-
	Zalažany [658464]	863	op/ok	Obec Jenišovice	-

Pozemek, který nevlastní obec

Druh parcely, který má jiné využití než komunikace (zahrada, orná půda aj.)

Obrázek A.5.5: Veřejně přístupná účelová komunikace (05úk)

Tabulka A.5.11: Souhrnný přehled veřejně přístupných účelových komunikací

Veřejně přístupná účelová komunikace															
Poř. číslo	Název komunikace	Technické parametry			Materiál komunikace	Závady na komunikaci	TECHNICKÝ STAV	Charakteristika komunikace	Způsob odvodnění	Dopravní značení	Přidružený chodník	Osvětlení	Dopravní zařízení	Zimní údržba	Poznámka
		Délka	Průměrná šířka	Plocha											
		m	m	m²											
6															
	06úk	52	3,0	156	Nezpevněný	-	-	Účelová	Volně na terén	-	-	-	-	neudržovaná	-

Tabulka A.5.12: Přehled vlastníků pod veřejně přístupnými účelovými komunikacemi

Veřejně přístupná účelová komunikace					
Číslo ÚK	Katastrální území	Číslo parcely	Druh parcely	Vlastník	Podíl
06úk					
Vlastník komunikace: -----					
	Zalažany [658464]	564	op/ok	Obec Jenišovice	-

Pozemek, který nevlastní obec

Druh parcely, který má jiné využití než komunikace (zahrada, orná půda aj.)

Obrázek A.5.6: Veřejně přístupná účelová komunikace (06úk)



Tabulka A.5.13: Souhrnný přehled veřejně přístupných účelových komunikací

Veřejně přístupná účelová komunikace															
Poř. číslo	Název komunikace	Technické parametry			Materiál komunikace	Závady na komunikaci	TECHNICKÝ STAV	Charakteristika komunikace	Způsob odvodnění	Dopravní značení	Přidružený chodník	Osvětlení	Dopravní zařízení	Zimní údržba	Poznámka
		Délka	Průměrná šířka	Plocha											
		m	m	m²											
7															
	07ük - a	19	4,0	76	Z8mková dlažba	**Bez závad**	**1 - výborný**	Účelová	Volně na terén	-	-	-	-	neudržovaná	-
	07ük - b	28	3,0	84	Štěrkový	-	-	Účelová	Volně na terén	-	-	-	-	neudržovaná	-
	suma	47	-	160	-	-	-	-	-	-	-	-	-	-	-

Tabulka A.5.14: Přehled vlastníků pod veřejně přístupnými účelovými komunikacemi

Veřejně přístupná účelová komunikace					
Číslo ÚK	Katastrální území	Číslo parcely	Druh parcely	Vlastník	Podíl
07ük					
Vlastník komunikace: -----					
07ük-a	Jenišovice [658448]	517/15	op/ok	Obec Jenišovice	-
07ük-b	Jenišovice [658448]	558	op/ok	Obec Jenišovice	-
	Jenišovice [658448]	517/15	op/ok	Obec Jenišovice	-

Pozemek, který nevlastní obec

Druh parcely, který má jiné využití než komunikace (zahrada, orná půda aj.)

Obrázek A.5.7: Veřejně přístupná účelová komunikace (07ük)

Tabulka A.5.15: Souhrnný přehled veřejně přístupných účelových komunikací

Veřejně přístupná účelová komunikace															
Poř. číslo	Název komunikace	Technické parametry			Materiál komunikace	Závady na komunikaci	TECHNICKÝ STAV	Charakteristika komunikace	Způsob odvodnění	Dopravní značení	Přidružený chodník	Osvětlení	Dopravní zařízení	Zimní údržba	Poznámka
		Délka	Průměrná šířka	Plocha											
		m	m	m²											
8															
	08úk	335	2,7	905	Nezpevněný	-	-	Účelová	Volně na terén	-	-	-	-	neudržovaná	-

Tabulka A.5.16: Přehled vlastníků pod veřejně přístupnými účelovými komunikacemi

Veřejně přístupná účelová komunikace					
Číslo ÚK	Katastrální území	Číslo parcely	Druh parcely	Vlastník	Podíl
08úk					
Vlastník komunikace: -----					
	Jenišovice [658448]	521	op/ok	Obec Jenišovice	-

Pozemek, který nevlastní obec

Druh parcely, který má jiné využití než komunikace (zahrada, orná půda aj.)

Obrázek A.5.8: Veřejně přístupná účelová komunikace (08úk)

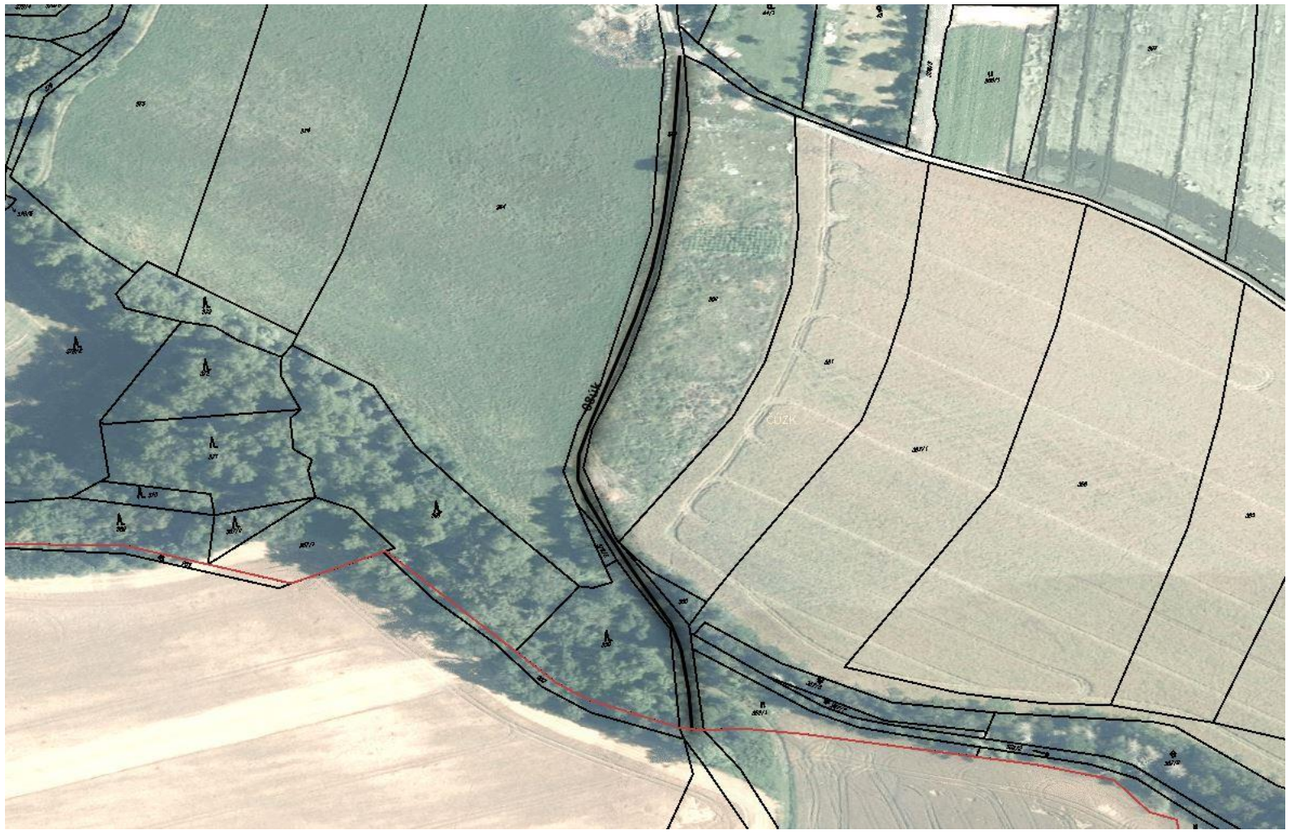

Tabulka A.5.17: Souhrnný přehled veřejně přístupných účelových komunikací

Veřejně přístupná účelová komunikace															
Poř. číslo	Název komunikace	Technické parametry			Materiál komunikace	Závady na komunikaci	TECHNICKÝ STAV	Charakteristika komunikace	Způsob odvodnění	Dopravní značení	Přidružený chodník	Osvětlení	Dopravní zařízení	Zimní údržba	Poznámka
		Délka	Průměrná šířka	Plocha											
		m	m	m²											
9															
	09úk	73	2,7	197	Nezpevněný	-	-	Účelová	Volně na terén	-	-	-	-	neudržovaná	-

Tabulka A.5.18: Přehled vlastníků pod veřejně přístupnými účelovými komunikacemi

Veřejně přístupná účelová komunikace					
Číslo ÚK	Katastrální území	Číslo parcely	Druh parcely	Vlastník	Podíl
09úk					
Vlastník komunikace: -----					
	Jenišovice [658448]	424/2	op/ok	Špičák Martin	-
	Jenišovice [658448]	463/1	ttp	Červený Josef	1/2
				Krásná Marie	1/2
	Jenišovice [658448]	st. 67	zpl	Špičák Martin	-
	Jenišovice [658448]	463/10	or	Červený Josef	1/2
				Krásná Marie	1/2
	Jenišovice [658448]	459	op/ok	Špičák Martin	-

Pozemek, který nevlastní obec

Druh parcely, který má jiné využití než komunikace (zahrada, orná půda aj.)

Obrázek A.5.9: Veřejně přístupná účelová komunikace (09úk)

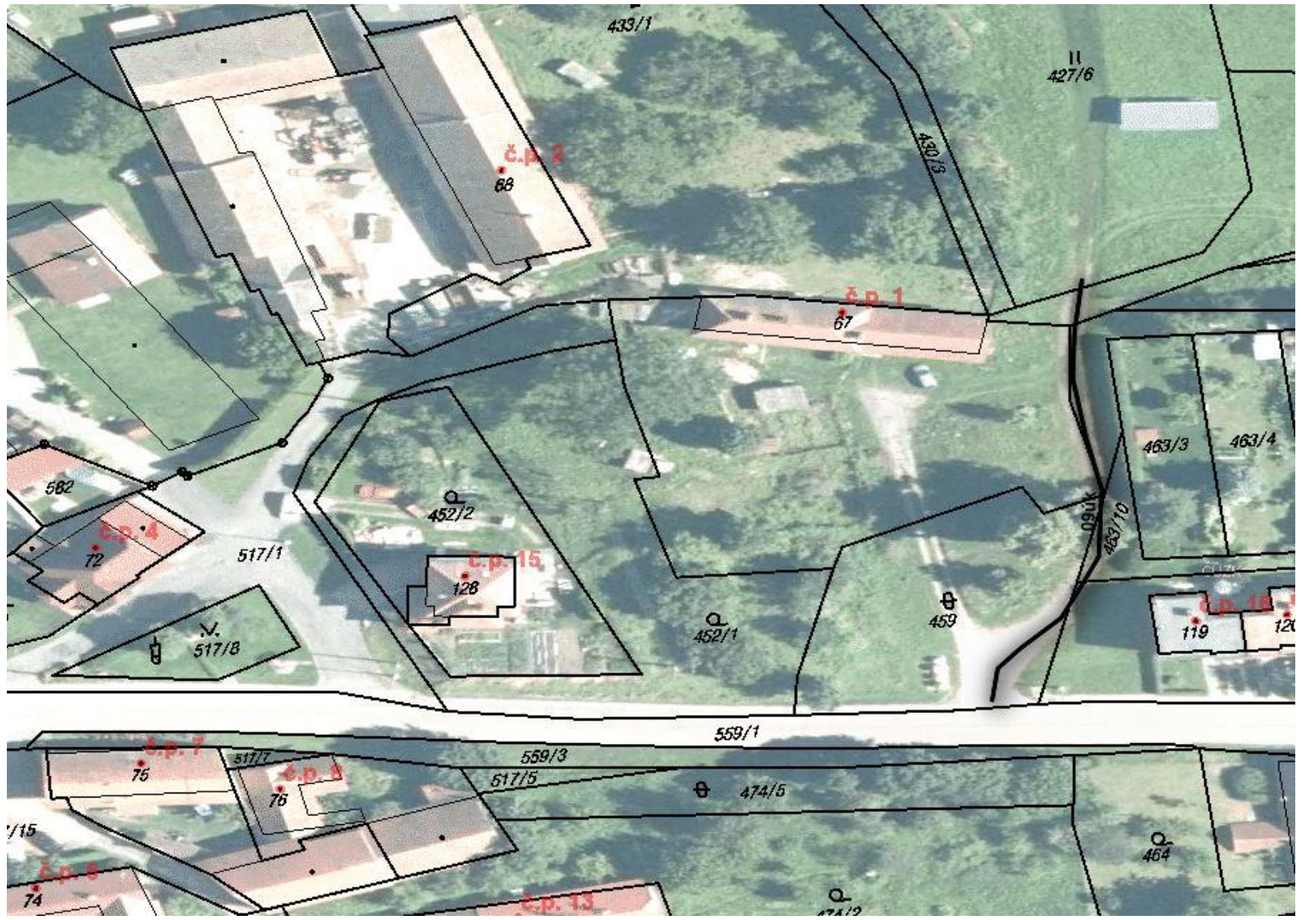

Tabulka A.5.19: Souhrnný přehled veřejně přístupných účelových komunikací

Veřejně přístupná účelová komunikace															
Poř. číslo	Název komunikace	Technické parametry			Materiál komunikace	Závady na komunikaci	TECHNICKÝ STAV	Charakteristika komunikace	Způsob odvodnění	Dopravní značení	Přidružený chodník	Osvětlení	Dopravní zařízení	Zimní údržba	Poznámka
		Délka	Průměrná šířka	Plocha											
		m	m	m²											
10															
	10úk	532	2,8	1490	Nezpevněný	-	-	Účelová	Volně na terén	-	-	-	-	neudržovaná	-

Tabulka A.5.20: Přehled vlastníků pod veřejně přístupnými účelovými komunikacemi

Veřejně přístupná účelová komunikace					
Číslo ÚK	Katastrální území	Číslo parcely	Druh parcely	Vlastník	Podíl
10úk					
Vlastník komunikace: -----					
	Jenišovice [658448]	531	op/ok	Obec Jenišovice	-
	Jenišovice [658448]	206/2	op/ok	Suchá Věra	1/2
				Suchý Martin	1/2
	Jenišovice [658448]	26/4	op/ok	Černohorská Miluše a další	-
	Jenišovice [658448]	261	op/np	Němcová Jana	1/2
				Němec Miloslav	1/2
	Jenišovice [658448]	571/16	vpl	Česká republika	-
	Jenišovice [658448]	262/3	op/np	Němcová Jana	1/2
				Němec Miloslav	1/2
	Jenišovice [658448]	530	op/ok	Obec Jenišovice	-
	Jenišovice [658448]	288/5	ttp	Koukal Jan	-
	Jenišovice [658448]	300	or	Popelka Jiří	-
	Jenišovice [658448]	528	op/ok	Obec Jenišovice	-
	Jenišovice [658448]	39/1	op/np	Němcová Jana	1/2
				Němec Miloslav	1/2
	Jenišovice [658448]	304/1	op/np	Obec Jenišovice	-
	Jenišovice [658448]	520/1	op/ok	Obec Jenišovice	-

Pozemek, který nevlastní obec

Druh parcely, který má jiné využití než komunikace (zahrada, orná půda aj.)

Obrázek A.5.10: Veřejně přístupná účelová komunikace (10úk)

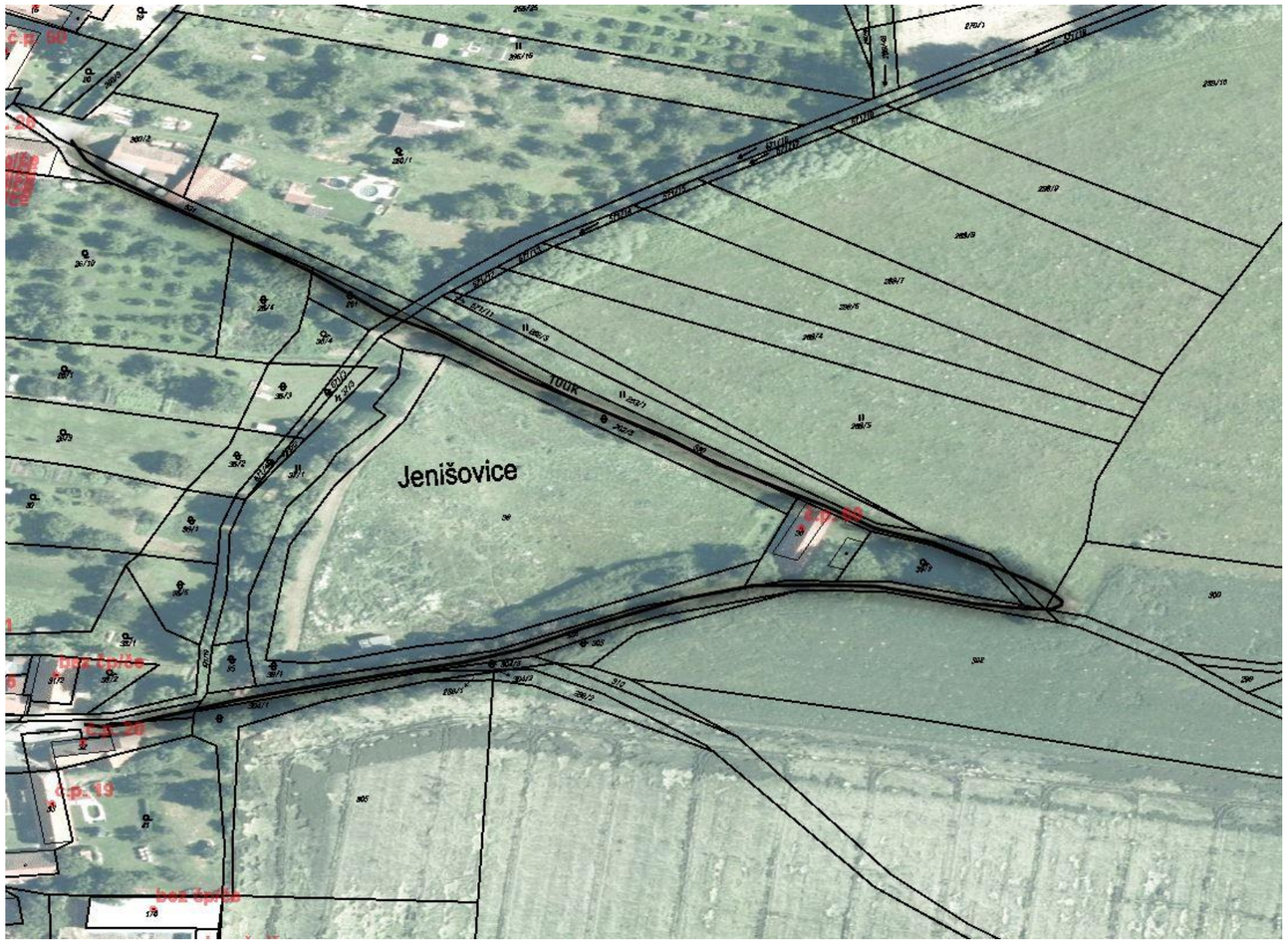

Tabulka A.5.21: Souhrnný přehled veřejně přístupných účelových komunikací

Veřejně přístupná účelová komunikace															
Poř. číslo	Název komunikace	Technické parametry			Materiál komunikace	Závady na komunikaci	TECHNICKÝ STAV	Charakteristika komunikace	Způsob odvodnění	Dopravní značení	Přidružený chodník	Osvětlení	Dopravní zařízení	Zimní údržba	Poznámka
		Délka	Průměrná šířka	Plocha											
		m	m	m²											
11															
	11úk	703	2,8	1968	Nezpevněný	-	-	Účelová	Volně na terén	-	-	-	-	neudržovaná	-

Tabulka A.5.22: Přehled vlastníků pod veřejně přístupnými účelovými komunikacemi

Veřejně přístupná účelová komunikace					
Číslo ÚK	Katastrální území	Číslo parcely	Druh parcely	Vlastník	Podíl
11úk					
Vlastník komunikace: -----					
	Jenišovice [658448]	521	op/ok	Obec Jenišovice	-
	Jenišovice [658448]	45	z	Popelka Jiří	-
	Jenišovice [658448]	522	op/ok	Obec Jenišovice	-
	Jenišovice [658448]	362	or	Socha Jiří	-
	Jenišovice [658448]	361	or	Růžička Petr	-

Pozemek, který nevlastní obec

Druh parcely, který má jiné využití než komunikace (zahrada, orná půda aj.)

Obrázek A.5.11: Veřejně přístupná účelová komunikace (11úk)

Tabulka A.5.23: Souhrnný přehled veřejně přístupných účelových komunikací

Veřejně přístupná účelová komunikace															
Poř. číslo	Název komunikace	Technické parametry			Materiál komunikace	Závady na komunikaci	TECHNICKÝ STAV	Charakteristika komunikace	Způsob odvodnění	Dopravní značení	Přidružený chodník	Osvětlení	Dopravní zařízení	Zimní údržba	Poznámka
		Délka	Průměrná šířka	Plocha											
		m	m	m²											
12															
	12úk	131	3,1	406	Štěrkový	-	-	Účelová	Volně na terén	-	-	-	-	neudržovaná	-

Tabulka A.5.24: Přehled vlastníků pod veřejně přístupnými účelovými komunikacemi

Veřejně přístupná účelová komunikace					
Číslo ÚK	Katastrální území	Číslo parcely	Druh parcely	Vlastník	Podíl
12úk					
Vlastník komunikace: -----					
	Jenišovice [658448]	85/1	ttp	Obec Jenišovice	-
	Jenišovice [658448]	85/11	z	Šmejdová Marie	-
	Jenišovice [658448]	84/1	op/ok	Obec Jenišovice	-
	Jenišovice [658448]	86	op/ok	Obec Jenišovice	-
	Jenišovice [658448]	88/2	ttp	Obec Jenišovice	-
	Jenišovice [658448]	91/1	ttp	Obec Jenišovice	-

Pozemek, který nevlastní obec

Druh parcely, který má jiné využití než komunikace (zahrada, orná půda aj.)

Obrázek A.5.12: Veřejně přístupná účelová komunikace (12úk)

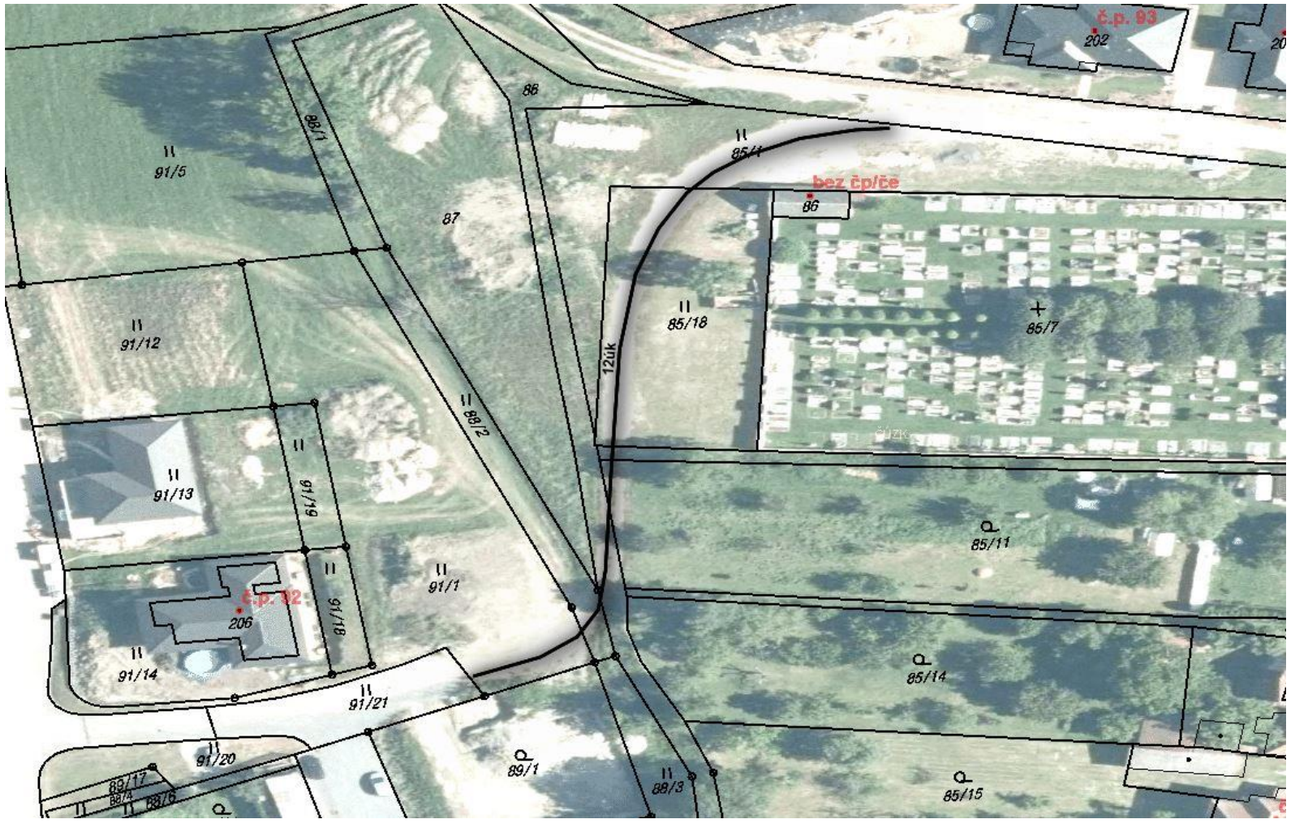

Tabulka A.5.25: Souhrnný přehled veřejně přístupných účelových komunikací

Veřejně přístupná účelová komunikace															
Poř. číslo	Název komunikace	Technické parametry			Materiál komunikace	Závady na komunikaci	TECHNICKÝ STAV	Charakteristika komunikace	Způsob odvodnění	Dopravní značení	Přidružený chodník	Osvětlení	Dopravní zařízení	Zimní údržba	Poznámka
		Délka	Průměrná šířka	Plocha											
		m	m	m²											
13															
	13úk	24	4,1	98	Kamenné kostky	-	2 - dobrý	Účelová	Volně na terén	-	-	-	-	neudržovaná	-

Tabulka A.5.26: Přehled vlastníků pod veřejně přístupnými účelovými komunikacemi

Veřejně přístupná účelová komunikace					
Číslo ÚK	Katastrální území	Číslo parcely	Druh parcely	Vlastník	Podíl
13úk					
Vlastník komunikace: -----					
	Jenišovice [658448]	518/1	op/ok	Obec Jenišovice	-
	Jenišovice [658448]	533/1	op/s	Pardubický kraj	-

Pozemek, který nevlastní obec

Druh parcely, který má jiné využití než komunikace (zahrada, orná půda aj.)

Obrázek A.5.13: Veřejně přístupná účelová komunikace (13úk)

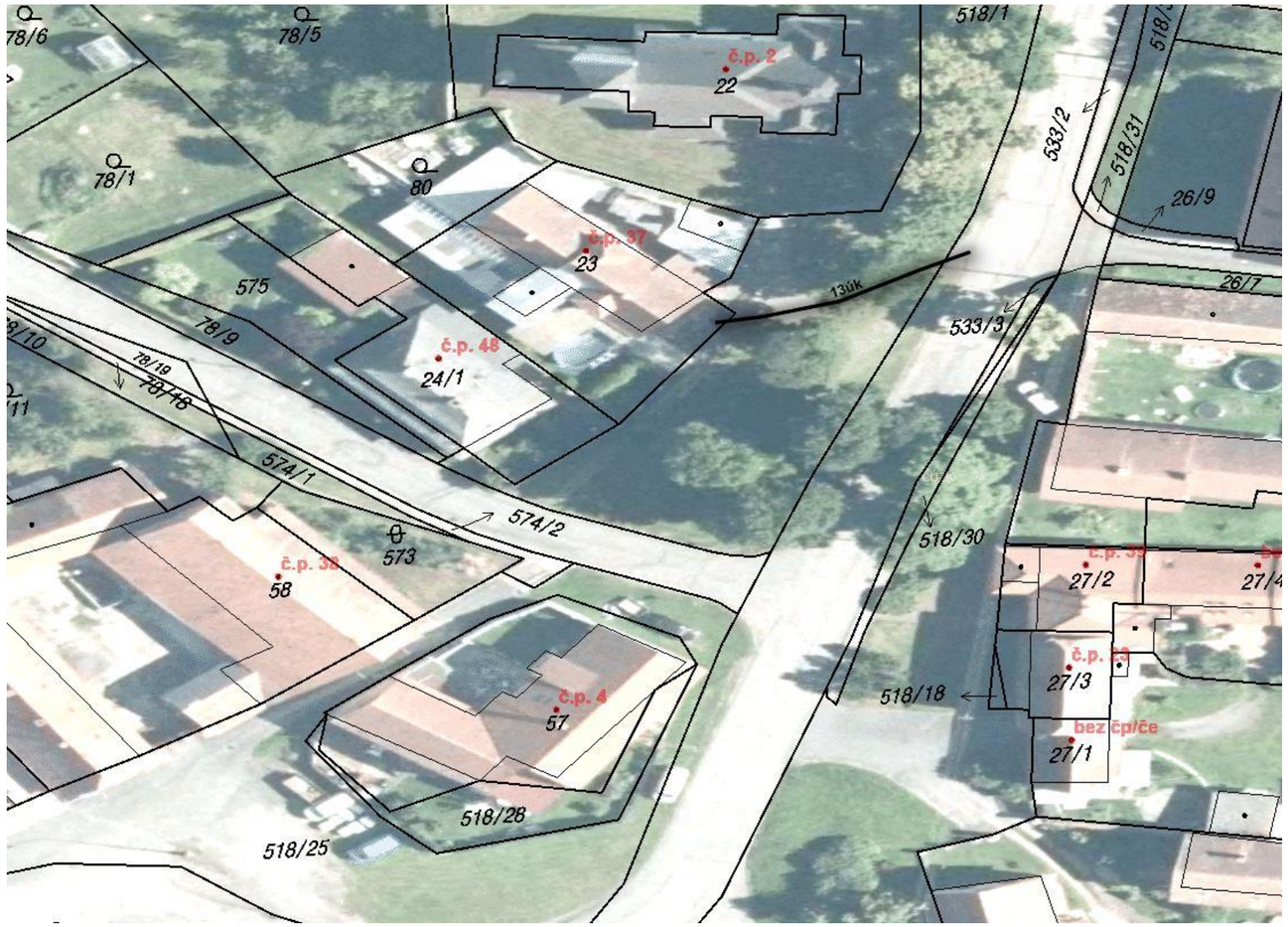

Tabulka A.5.27: Souhrnný přehled veřejně přístupných účelových komunikací

Veřejně přístupná účelová komunikace															
Poř. číslo	Název komunikace	Technické parametry			Materiál komunikace	Závady na komunikaci	TECHNICKÝ STAV	Charakteristika komunikace	Způsob odvodnění	Dopravní značení	Přidružený chodník	Osvětlení	Dopravní zařízení	Zimní údržba	Poznámka
		Délka	Průměrná šířka	Plocha											
		m	m	m²											
14															
	14úk	17	5,2	88	Asfaltový	Praskliny	3 - vyhovující	Účelová	Volně na terén	-	-	-	-	neudržovaná	-

Tabulka A.5.28: Přehled vlastníků pod veřejně přístupnými účelovými komunikacemi

Veřejně přístupná účelová komunikace					
Číslo ÚK	Katastrální území	Číslo parcely	Druh parcely	Vlastník	Podíl
14úk					
Vlastník komunikace: -----					
	Jenišovice [658448]	st. 18/1	zpl	Obec Jenišovice	-

Pozemek, který nevlastní obec

Druh parcely, který má jiné využití než komunikace (zahrada, orná půda aj.)

Obrázek A.5.14: Veřejně přístupná účelová komunikace (14úk)

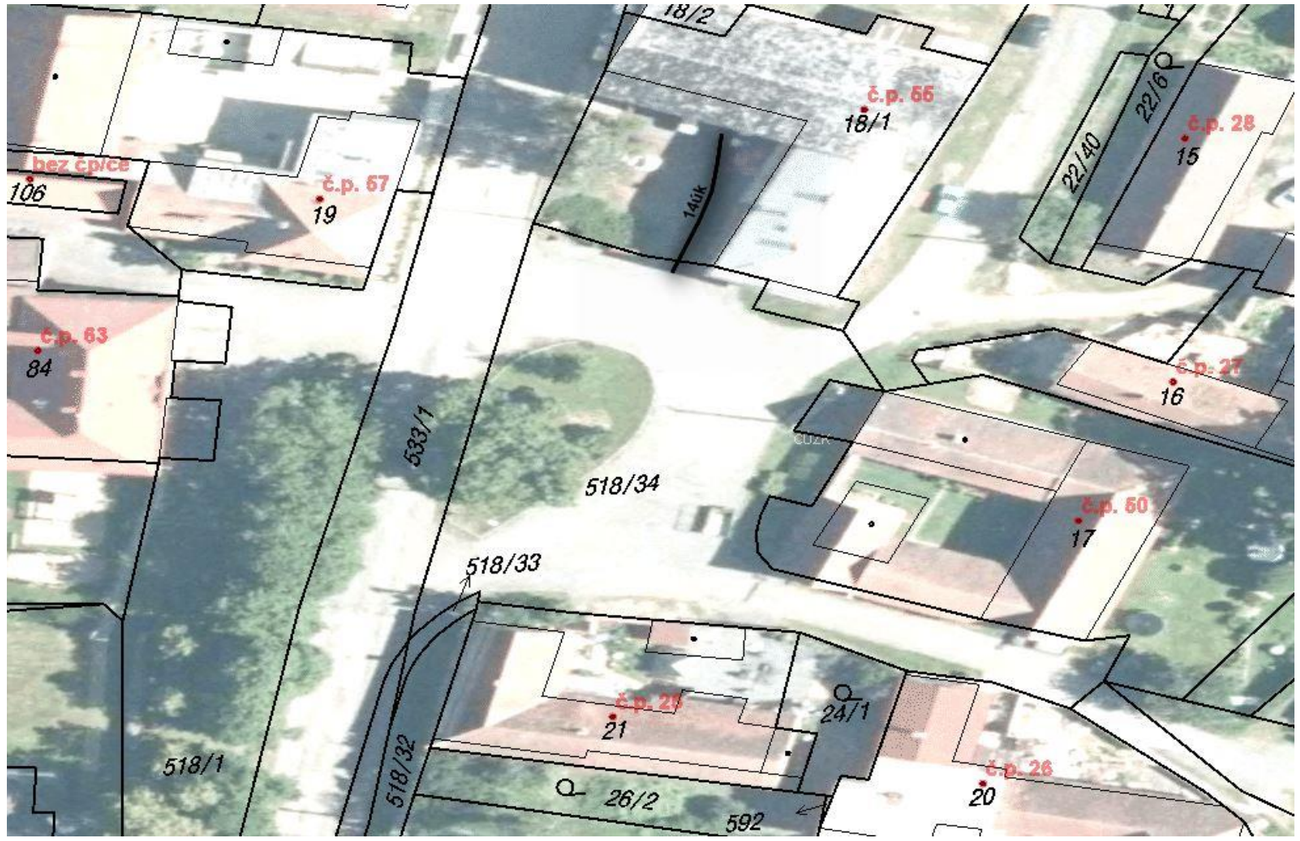

Tabulka A.5.29: Souhrnný přehled veřejně přístupných účelových komunikací

Veřejně přístupná účelová komunikace															
Poř. číslo	Název komunikace	Technické parametry			Materiál komunikace	Závady na komunikaci	TECHNICKÝ STAV	Charakteristika komunikace	Způsob odvodnění	Dopravní značení	Přidružený chodník	Osvětlení	Dopravní zařízení	Zimní údržba	Poznámka
		Délka	Průměrná šířka	Plocha											
		m	m	m²											
15															
	15úk	247	2,7	667	Nezpevněný	-	-	Účelová	Volně na terén	-	-	-	-	neudržovaná	-

Tabulka A.5.30: Přehled vlastníků pod veřejně přístupnými účelovými komunikacemi

Veřejně přístupná účelová komunikace					
Číslo ÚK	Katastrální území	Číslo parcely	Druh parcely	Vlastník	Podíl
15úk					
Vlastník komunikace: -----					
	Jenišovice [658448]	543	op/ok	Obec Jenišovice	-
	Jenišovice [658448]	100/1	op/np	Římskokatolická farnost Luže	-
	Jenišovice [658448]	550	op/ok	Obec Jenišovice	-

Pozemek, který nevlastní obec

Druh parcely, který má jiné využití než komunikace (zahrada, orná půda aj.)

Obrázek A.5.15: Veřejně přístupná účelová komunikace (15úk)

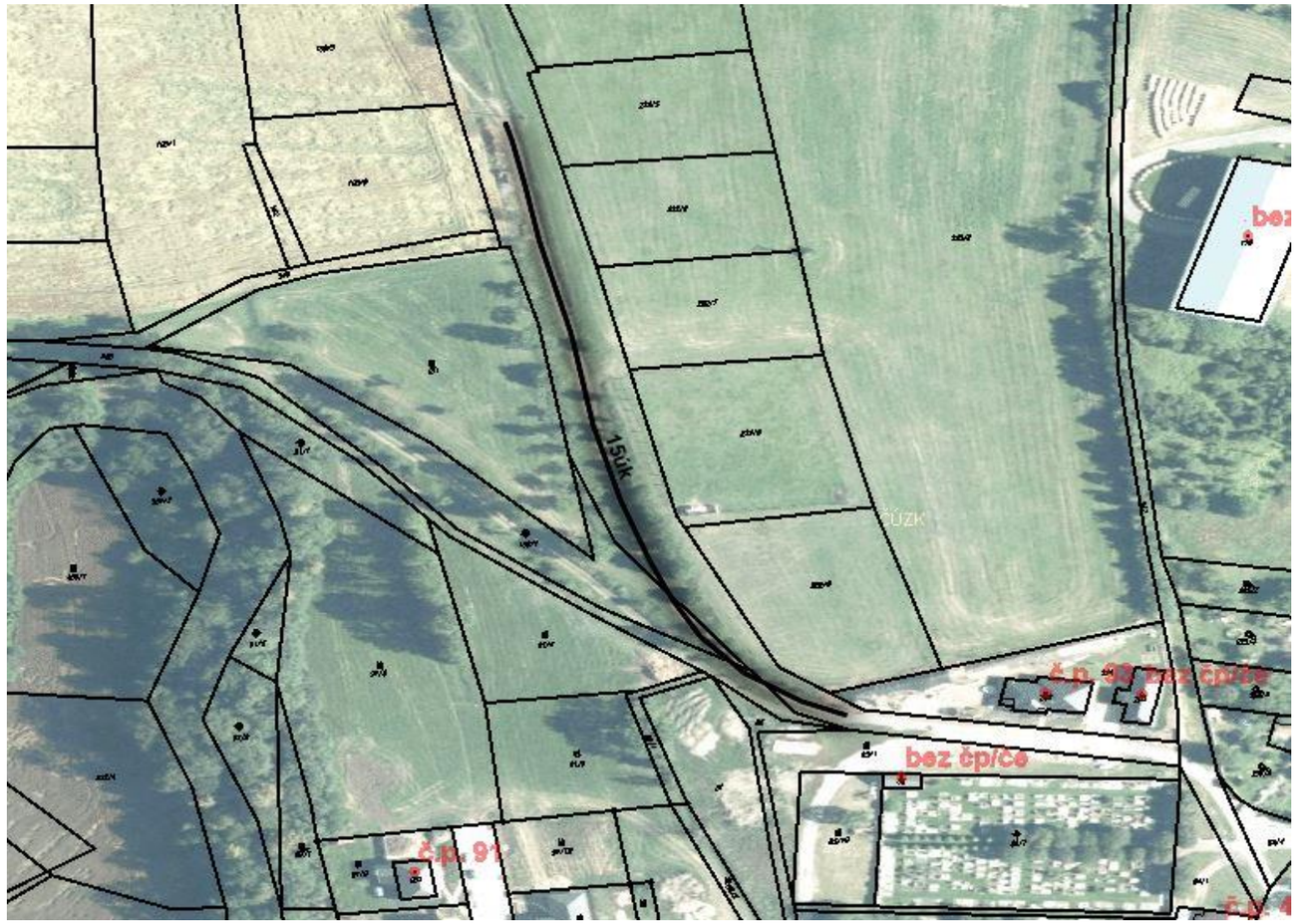

Tabulka A.5.31: Souhrnný přehled veřejně přístupných účelových komunikací

Veřejně přístupná účelová komunikace															
Poř. číslo	Název komunikace	Technické parametry			Materiál komunikace	Závady na komunikaci	TECHNICKÝ STAV	Charakteristika komunikace	Způsob odvodnění	Dopravní značení	Přidružený chodník	Osvětlení	Dopravní zařízení	Zimní údržba	Poznámka
		Délka	Průměrná šířka	Plocha											
		m	m	m²											
16															
	16úk	510	2,7	1377	Nezpevněný	-	-	Účelová	Volně na terén	-	-	-	-	neudržovaná	-

Tabulka A.5.32: Přehled vlastníků pod veřejně přístupnými účelovými komunikacemi

Veřejně přístupná účelová komunikace					
Číslo ÚK	Katastrální území	Číslo parcely	Druh parcely	Vlastník	Podíl
16úk					
Vlastník komunikace: -----					
	Jenišovice [658448]	543	op/ok	Obec Jenišovice	-
	Jenišovice [658448]	100/1	op/np	Římskokatolická farnost Luže	-
	Jenišovice [658448]	550	op/ok	Obec Jenišovice	-
	Jenišovice [658448]	568	vpl	Česká republika	-
	Jenišovice [658448]	77	op/np	Obec Jenišovice	-
	Jenišovice [658448]	849	op/ok	Obec Jenišovice	-
	Jenišovice [658448]	888	vpl	Česká republika	-

Pozemek, který nevlastní obec

Druh parcely, který má jiné využití než komunikace (zahrada, orná půda aj.)

Obrázek A.5.16: Veřejně přístupná účelová komunikace (16úk)

Tabulka A.5.33: Souhrnný přehled veřejně přístupných účelových komunikací

Veřejně přístupná účelová komunikace															
Poř. číslo	Název komunikace	Technické parametry			Materiál komunikace	Závady na komunikaci	TECHNICKÝ STAV	Charakteristika komunikace	Způsob odvodnění	Dopravní značení	Přidružený chodník	Osvětlení	Dopravní zařízení	Zimní údržba	Poznámka
		Délka	Průměrná šířka	Plocha											
		m	m	m²											
17															
	17úk	14	3,3	46	Asfaltový	**Lokální praskliny**	**2 - dobrý**	Účelová	Volně na terén	-	-	-	-	neudržovaná	-

Tabulka A.5.34: Přehled vlastníků pod veřejně přístupnými účelovými komunikacemi

Veřejně přístupná účelová komunikace					
Číslo ÚK	Katastrální území	Číslo parcely	Druh parcely	Vlastník	Podíl
17úk					
Vlastník komunikace: -----					
	Jenišovice [658448]	542	op/ok	Obec Jenišovice	-
	Jenišovice [658448]	84/1	op/ok	Obec Jenišovice	-

Pozemek, který nevlastní obec

Druh parcely, který má jiné využití než komunikace (zahrada, orná půda aj.)

Obrázek A.5.17: Veřejně přístupná účelová komunikace (17úk)

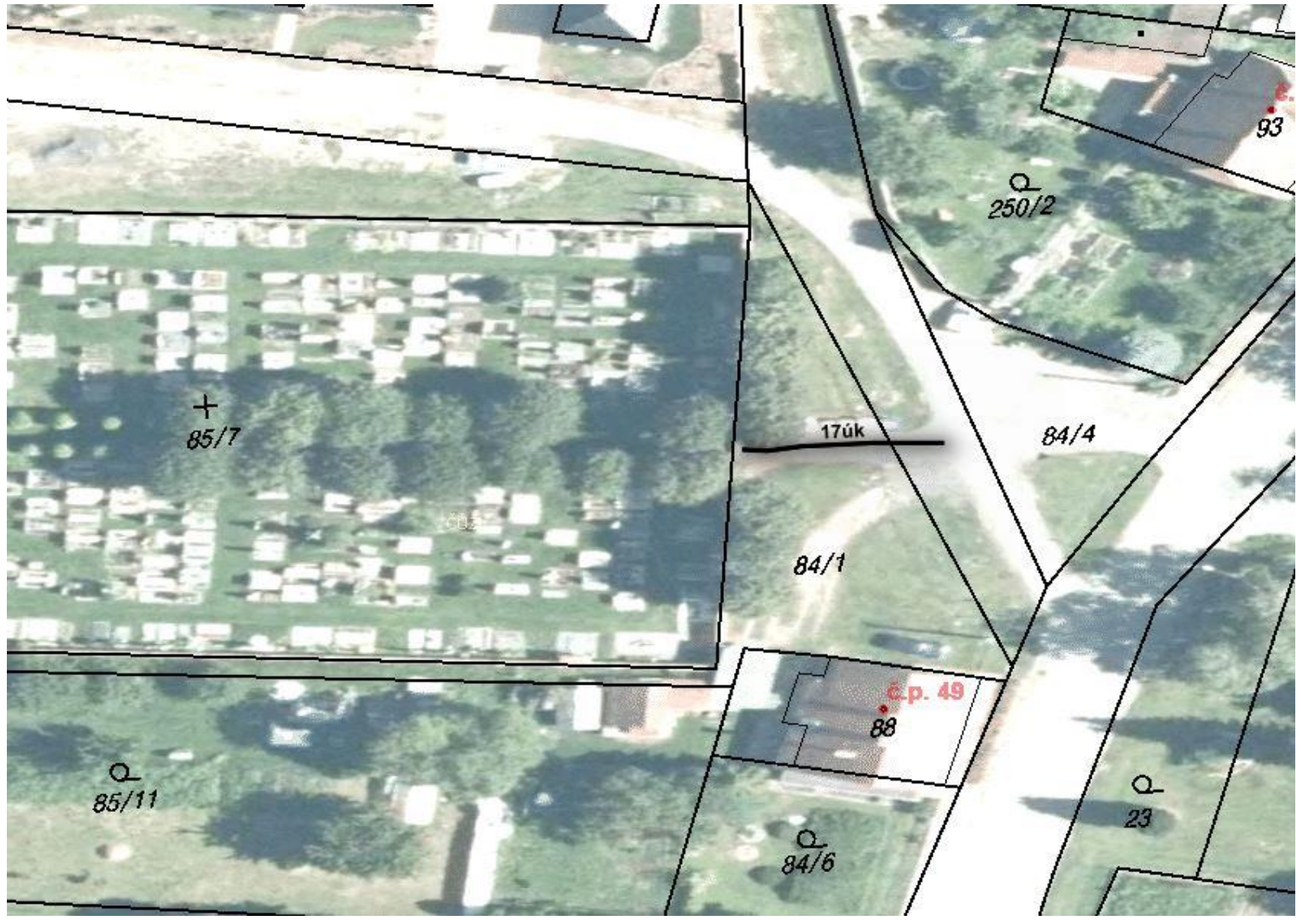

Tabulka A.5.35: Souhrnný přehled veřejně přístupných účelových komunikací

Veřejně přístupná účelová komunikace															
Poř. číslo	Název komunikace	Technické parametry			Materiál komunikace	Závady na komunikaci	TECHNICKÝ STAV	Charakteristika komunikace	Způsob odvodnění	Dopravní značení	Přidružený chodník	Osvětlení	Dopravní zařízení	Zimní údržba	Poznámka
		Délka	Průměrná šířka	Plocha											
		m	m	m²											
18															
	18úk	23	3,1	71	Štěrkový	-	-	Účelová	Volně na terén	-	-	-	-	neudržovaná	-

Tabulka A.5.36: Přehled vlastníků pod veřejně přístupnými účelovými komunikacemi

Veřejně přístupná účelová komunikace					
Číslo ÚK	Katastrální území	Číslo parcely	Druh parcely	Vlastník	Podíl
18úk					
Vlastník komunikace: -----					
	Jenišovice [658448]	542	op/ok	Obec Jenišovice	-
	Jenišovice [658448]	84/1	op/ok	Obec Jenišovice	-

Pozemek, který nevlastní obec

Druh parcely, který má jiné využití než komunikace (zahrada, orná půda aj.)

Obrázek A.5.18: Veřejně přístupná účelová komunikace (18úk)

Tabulka A.5.37: Souhrnný přehled veřejně přístupných účelových komunikací

Veřejně přístupná účelová komunikace															
Poř. číslo	Název komunikace	Technické parametry			Materiál komunikace	Závady na komunikaci	TECHNICKÝ STAV	Charakteristika komunikace	Způsob odvodnění	Dopravní značení	Přidružený chodník	Osvětlení	Dopravní zařízení	Zimní údržba	Poznámka
		Délka	Průměrná šířka	Plocha											
		m	m	m²											
19															
	19úk	28	4,7	132	Asfaltový	Praskliny	2 - dobrý	Účelová	Příčný žlab	-	-	-	-	neudržovaná	-

Tabulka A.5.38: Přehled vlastníků pod veřejně přístupnými účelovými komunikacemi

Veřejně přístupná účelová komunikace					
Číslo ÚK	Katastrální území	Číslo parcely	Druh parcely	Vlastník	Podíl
19úk					
Vlastník komunikace: -----					
	Jenišovice [658448]	89/12	op/ok	Obec Jenišovice	-

Pozemek, který nevlastní obec

Druh parcely, který má jiné využití než komunikace (zahrada, orná půda aj.)

Obrázek A.5.19: Veřejně přístupná účelová komunikace (19úk)

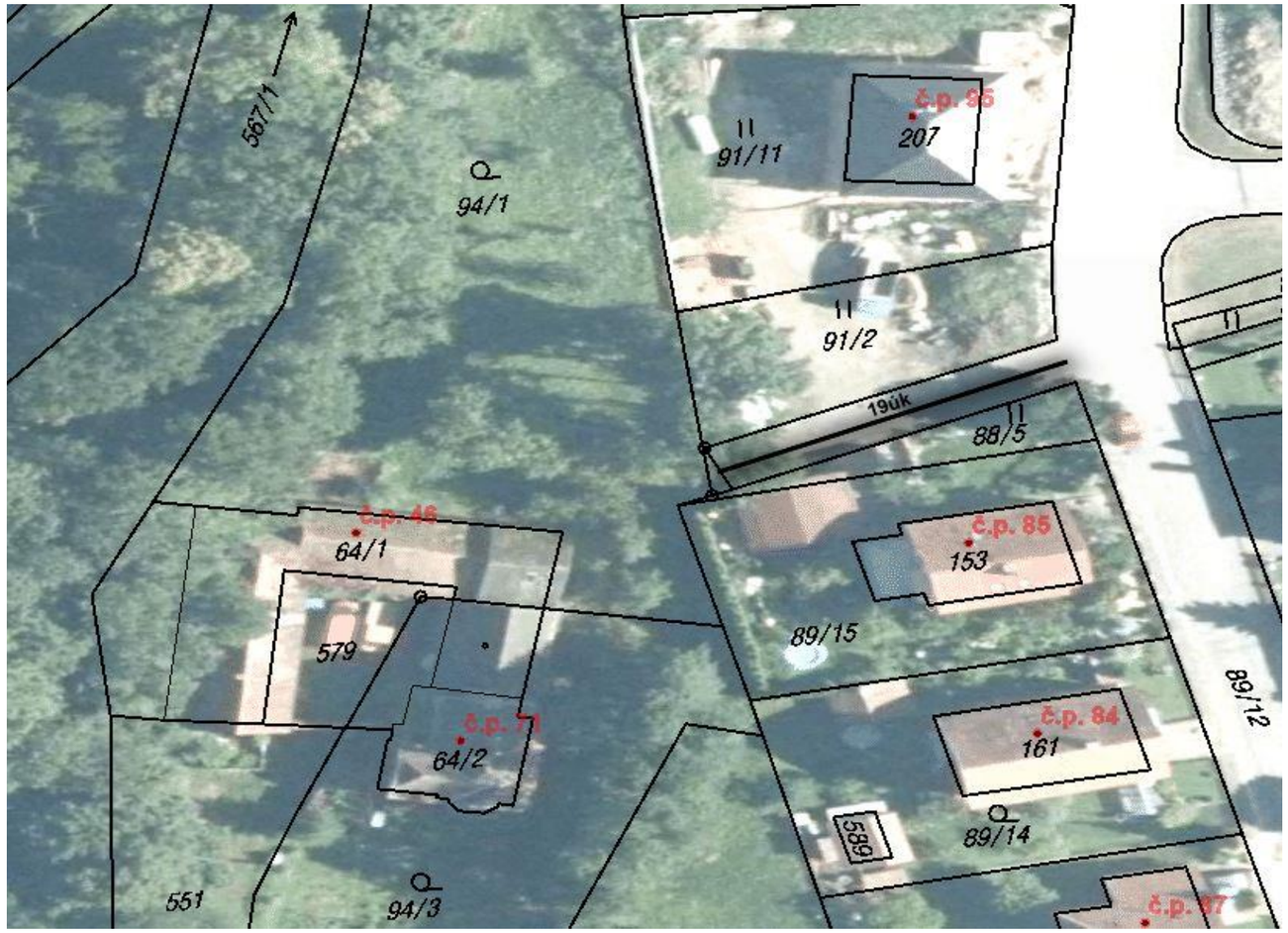

Tabulka A.5.39: Souhrnný přehled veřejně přístupných účelových komunikací

Veřejně přístupná účelová komunikace																
Poř. číslo	Název komunikace	Technické parametry			Materiál komunikace	Závady na komunikaci	TECHNICKÝ STAV	Charakteristika komunikace	Způsob odvodnění	Dopravní značení	Přidružený chodník	Osvětlení	Dopravní zařízení	Zimní údržba	Poznámka
		Délka	Průměrná šířka	Plocha											
		m	m	m²											
20															
	20úk	17	1,8	31	Betonová dlažba	**Praskliny**	**3 - vyhovující**	Účelová - pěší	Volně na terén	-	-	-	-	neudržovaná	-

Tabulka A.5.40: Přehled vlastníků pod veřejně přístupnými účelovými komunikacemi

Veřejně přístupná účelová komunikace					
Číslo ÚK	Katastrální území	Číslo parcely	Druh parcely	Vlastník	Podíl
20úk					
Vlastník komunikace: -----					
	Jenišovice [658448]	251/5	or	Obec Jenišovice	-

Pozemek, který nevlastní obec

Druh parcely, který má jiné využití než komunikace (zahrada, orná půda aj.)

Obrázek A.5.20: Veřejně přístupná účelová komunikace (20úk)

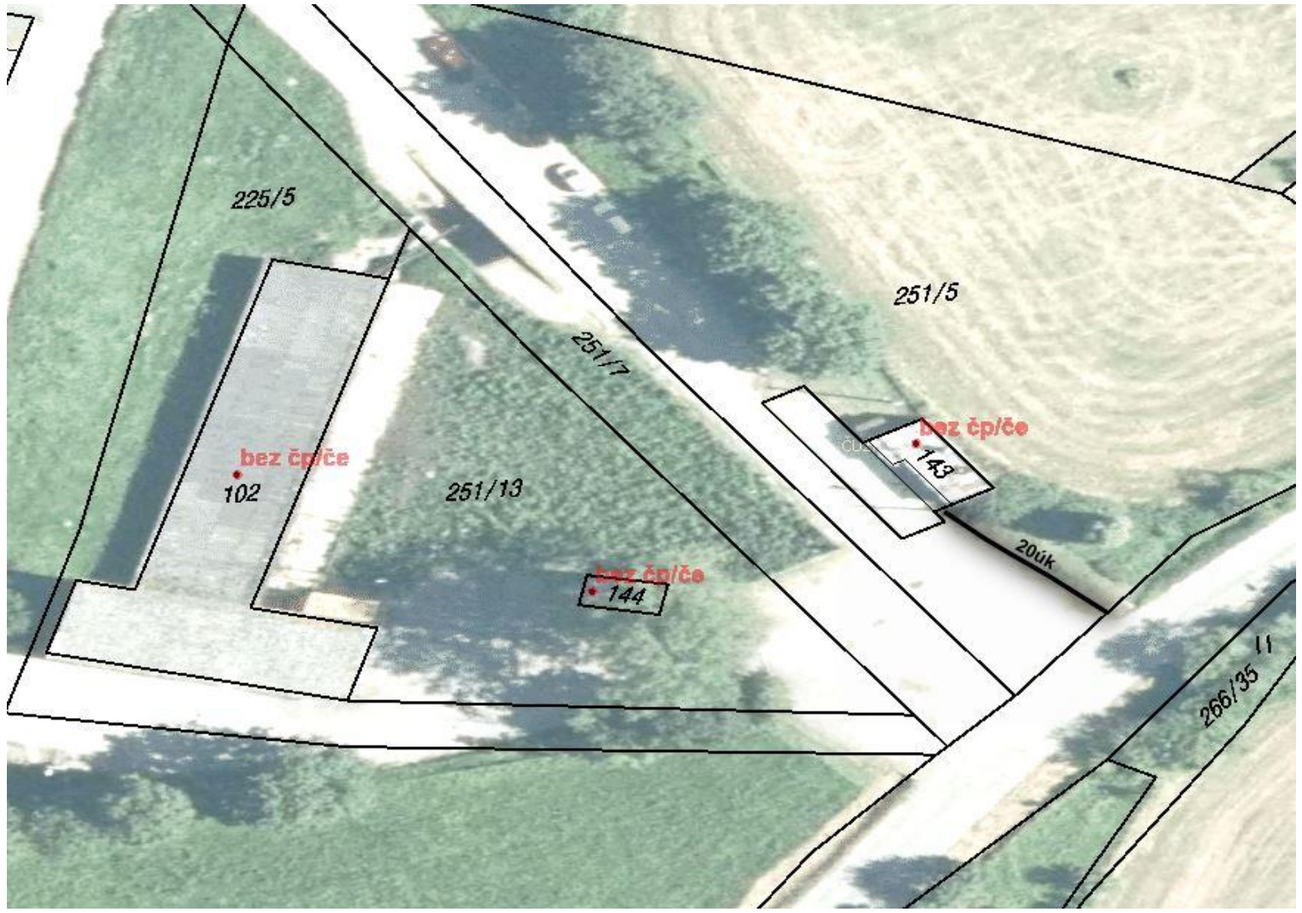

Tabulka A.5.41: Souhrnný přehled veřejně přístupných účelových komunikací

Veřejně přístupná účelová komunikace															
Poř. číslo	Název komunikace	Technické parametry			Materiál komunikace	Závady na komunikaci	TECHNICKÝ STAV	Charakteristika komunikace	Způsob odvodnění	Dopravní značení	Přidružený chodník	Osvětlení	Dopravní zařízení	Zimní údržba	Poznámka
		Délka	Průměrná šířka	Plocha											
		m	m	m²											
21															
	21úk	-	-	474	Asfaltový	**Silně poškozeno prasklinami**	**4 - nevyhovující**	Účelová	Volně na terén	-	-	-	-	neudržovaná	-

Tabulka A.5.42: Přehled vlastníků pod veřejně přístupnými účelovými komunikacemi

Veřejně přístupná účelová komunikace					
Číslo ÚK	Katastrální území	Číslo parcely	Druh parcely	Vlastník	Podíl
21úk					
Vlastník komunikace: -----					
	Jenišovice [658448]	251/5	or	Obec Jenišovice	-
	Jenišovice [658448]	251/7	op/ok	Obec Jenišovice	-
	Jenišovice [658448]	251/13	op/mp	Obec Jenišovice	-
	Jenišovice [658448]	225/5	op/mp	Obec Jenišovice	-

Pozemek, který nevlastní obec

Druh parcely, který má jiné využití než komunikace (zahrada, orná půda aj.)

Obrázek A.5.21: Veřejně přístupná účelová komunikace (21úk)

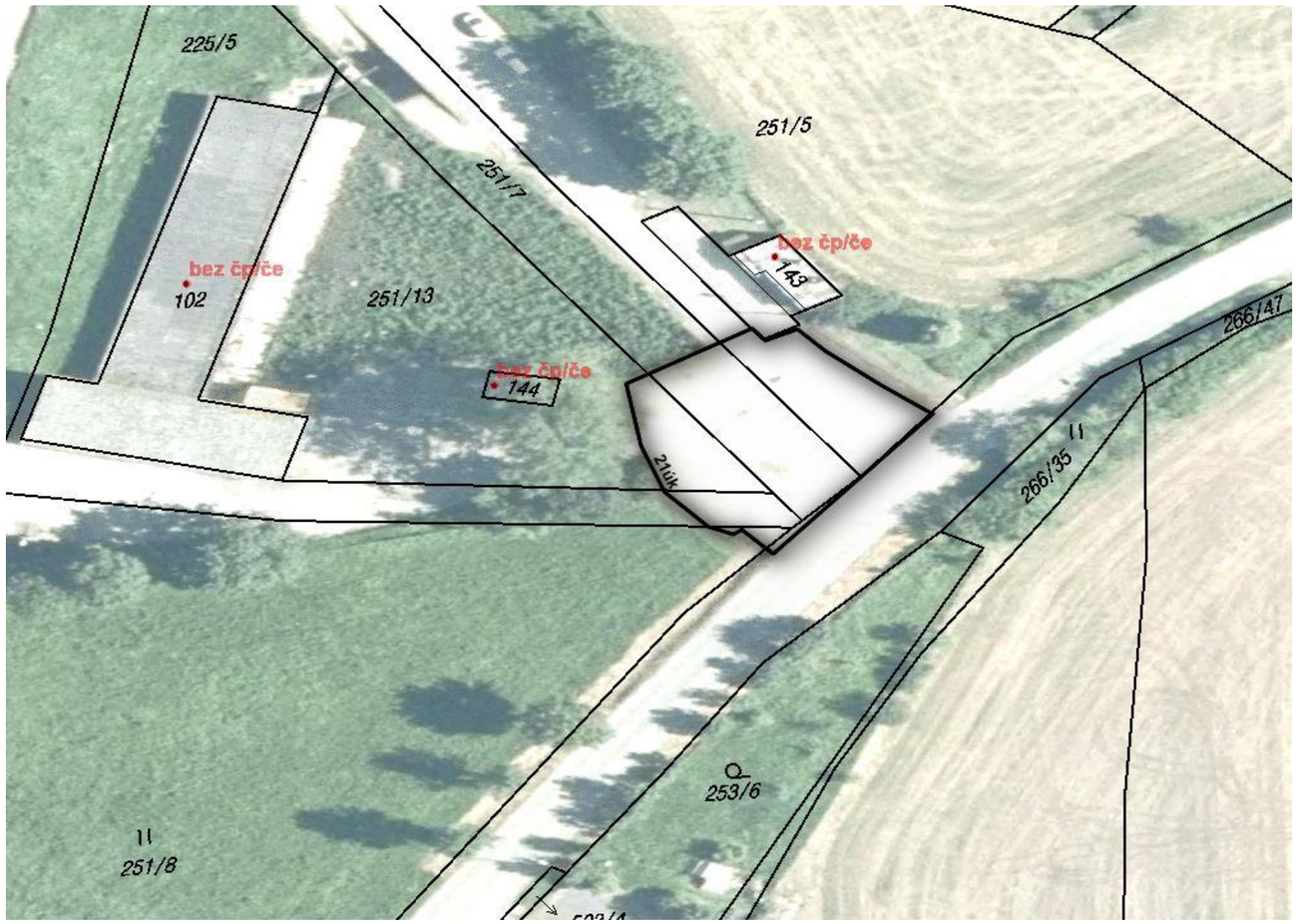

Tabulka A.5.43: Souhrnný přehled veřejně přístupných účelových komunikací

Veřejně přístupná účelová komunikace															
Poř. číslo	Název komunikace	Technické parametry			Materiál komunikace	Závady na komunikaci	TECHNICKÝ STAV	Charakteristika komunikace	Způsob odvodnění	Dopravní značení	Přidružený chodník	Osvětlení	Dopravní zařízení	Zimní údržba	Poznámka
		Délka	Průměrná šířka	Plocha											
		m	m	m²											
22															
	22úk	749	2,7	2022	Nezpevněný	-	-	Účelová	Volně na terén	-	-	-	-	neudržovaná	-

Tabulka A.5.44: Přehled vlastníků pod veřejně přístupnými účelovými komunikacemi

Veřejně přístupná účelová komunikace					
Číslo ÚK	Katastrální území	Číslo parcely	Druh parcely	Vlastník	Podíl
22úk					
Vlastník komunikace: -----					
	Jenišovice [658448]	537/1	op/ok	Obec Jenišovice	-
	Jenišovice [658448]	537/9	op/ok	Obec Jenišovice	-
	Jenišovice [658448]	537/8	op/ok	Obec Jenišovice	-
	Jenišovice [658448]	537/4	op/ok	Obec Jenišovice	-
	Jenišovice [658448]	537/5	op/ok	Obec Jenišovice	-
	Jenišovice [658448]	537/3	op/ok	Obec Jenišovice	-

Pozemek, který nevlastní obec

Druh parcely, který má jiné využití než komunikace (zahrada, orná půda aj.)

Obrázek A.5.22: Veřejně přístupná účelová komunikace (22úk)

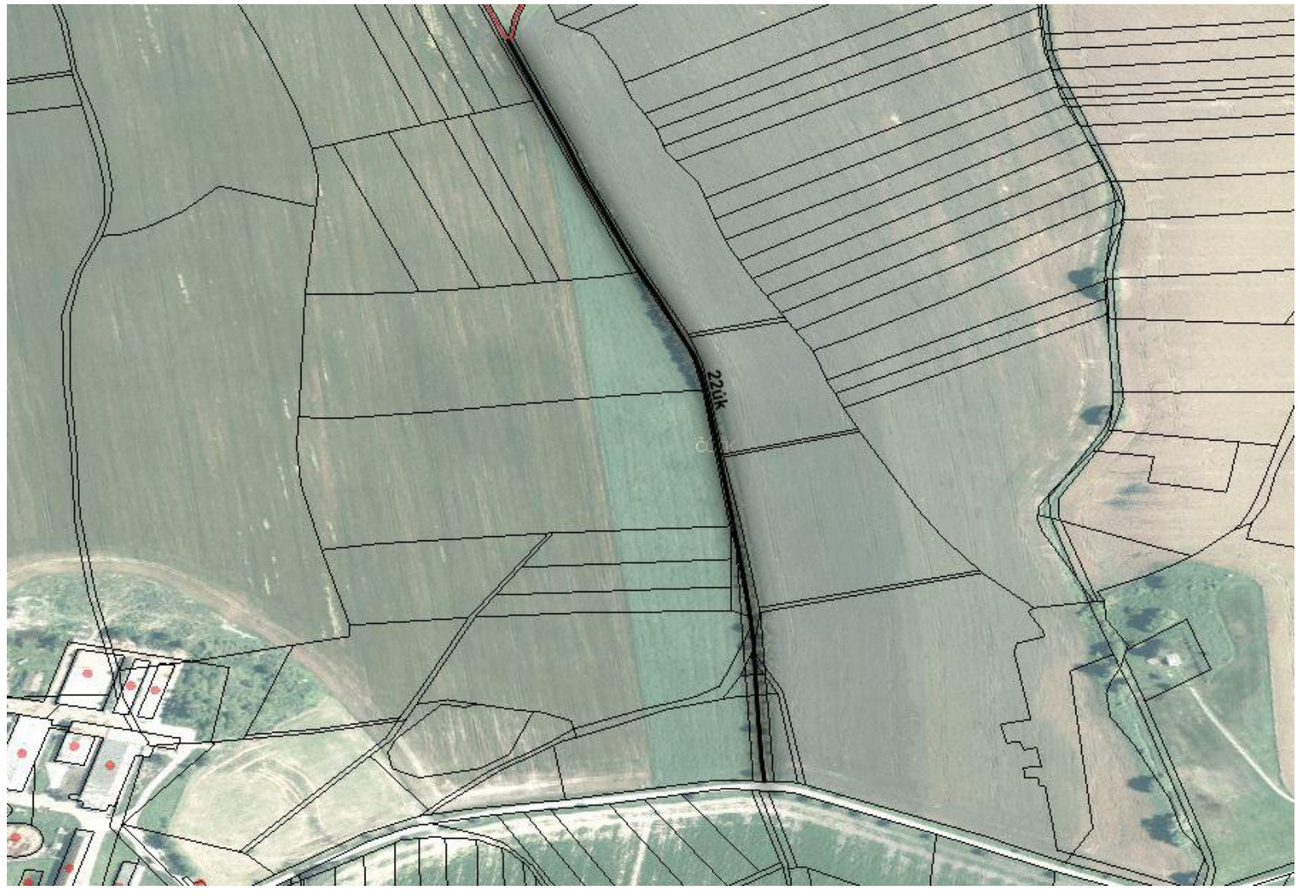

Tabulka A.5.45: Souhrnný přehled veřejně přístupných účelových komunikací

Veřejně přístupná účelová komunikace																
Poř. číslo	Název komunikace	Technické parametry			Materiál komunikace	Závady na komunikaci	TECHNICKÝ STAV	Charakteristika komunikace	Způsob odvodnění	Dopravní značení	Přidružený chodník	Osvětlení	Dopravní zařízení	Zimní údržba	Poznámka
		Délka	Průměrná šířka	Plocha											
		m	m	m²											
23															
	23úk	218	3,0	654	Betonové panely	**Praskliny**	-	Účelová	Volně na terén	-	-	-	-	neudržovaná	-

Tabulka A.5.46: Přehled vlastníků pod veřejně přístupnými účelovými komunikacemi

Veřejně přístupná účelová komunikace					
Číslo ÚK	Katastrální území	Číslo parcely	Druh parcely	Vlastník	Podíl
23úk					
Vlastník komunikace: -----					
	Štěnce [763331]	62/3	op/jp	Obec Jenišovice	-
	Štěnce [763331]	76/2	op/np	Obec Jenišovice	-

Pozemek, který nevlastní obec

Druh parcely, který má jiné využití než komunikace (zahrada, orná půda aj.)

Obrázek A.5.23: Veřejně přístupná účelová komunikace (23úk)

Tabulka A.5.47: Souhrnný přehled veřejně přístupných účelových komunikací

Veřejně přístupná účelová komunikace															
Poř. číslo	Název komunikace	Technické parametry			Materiál komunikace	Závady na komunikaci	TECHNICKÝ STAV	Charakteristika komunikace	Způsob odvodnění	Dopravní značení	Přidružený chodník	Osvětlení	Dopravní zařízení	Zimní údržba	Poznámka
		Délka	Průměrná šířka	Plocha											
		m	m	m²											
24															
	24úk-a	24	2,5 - 5,2	98	Žulová dlažba	-	-	Účelová	Volně na terén	-	-	-	-	neudržovaná	-
	24úk-b	7	2,5	18	Asfaltový	-	-	Účelová	Volně na terén	-	-	-	-	neudržovaná	-
	24úk-c	309	2,9	896	Nezpevněný	-	-	Účelová	Volně na terén	-	-	-	-	neudržovaná	-
	suma	340	-	1012	-	-	-	-	-	-	-	-	-	-	-

Tabulka A.5.48: Přehled vlastníků pod veřejně přístupnými účelovými komunikacemi

Veřejně přístupná účelová komunikace					
Číslo ÚK	Katastrální území	Číslo parcely	Druh parcely	Vlastník	Podíl
24úk					
Vlastník komunikace: -----					
24úk-a	Mravín [763322]	114	op/ok	Valterová Vlasta, Mravín 6, 53854 Jenišovice	-
24úk-b	Mravín [763322]	114	op/ok	Valterová Vlasta, Mravín 6, 53854 Jenišovice	-
24úk-c	Mravín [763322]	519	op/ok	Obec Jenišovice	-

Pozemek, který nevlastní obec

Druh parcely, který má jiné využití než komunikace (zahrada, orná půda aj.)

Obrázek A.5.24: Veřejně přístupná účelová komunikace (24úk)

Tabulka A.5.49: Souhrnný přehled veřejně přístupných účelových komunikací

Veřejně přístupná účelová komunikace																
Poř. číslo	Název komunikace	Technické parametry			Materiál komunikace	Závady na komunikaci	TECHNICKÝ STAV	Charakteristika komunikace	Způsob odvodnění	Dopravní značení	Přidružený chodník	Osvětlení	Dopravní zařízení	Zimní údržba	Poznámka
		Délka	Průměrná šířka	Plocha											
		m	m	m²											
25															
	25úk	30	2,7	81	Štěrkový	-	-	Účelová	Volně na terén	-	-	-	-	neudržovaná	-

Tabulka A.5.50: Přehled vlastníků pod veřejně přístupnými účelovými komunikacemi

Veřejně přístupná účelová komunikace					
Číslo ÚK	Katastrální území	Číslo parcely	Druh parcely	Vlastník	Podíl
25úk					
Vlastník komunikace: -----					
	Štěnce [763331]	515/2	op/ok	Obec Jenišovice	-

Pozemek, který nevlastní obec

Druh parcely, který má jiné využití než komunikace (zahrada, orná půda aj.)

Obrázek A.5.25: Veřejně přístupná účelová komunikace (25úk)

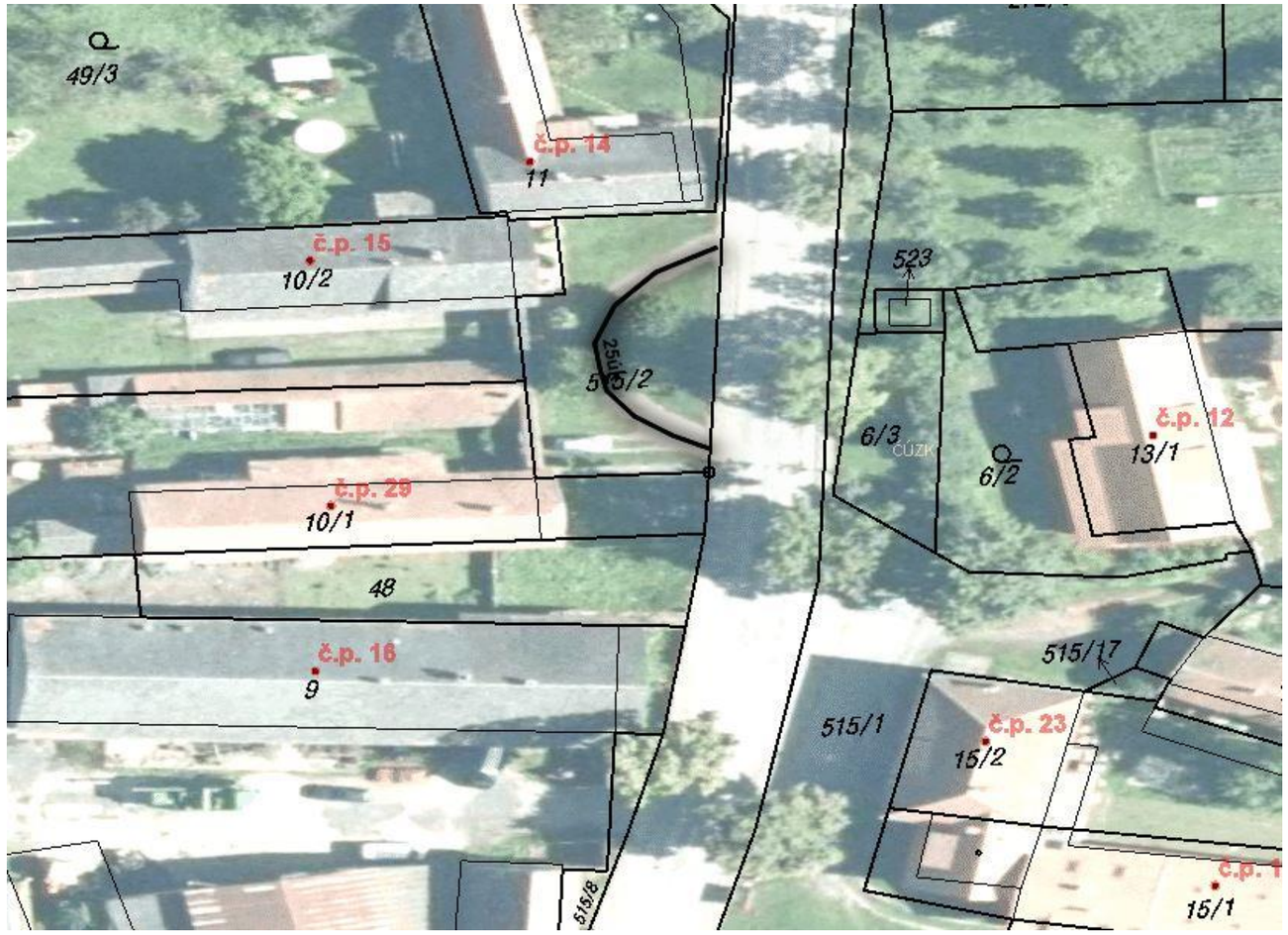

Tabulka A.5.51: Souhrnný přehled veřejně přístupných účelových komunikací

Veřejně přístupná účelová komunikace															
Poř. číslo	Název komunikace	Technické parametry			Materiál komunikace	Závady na komunikaci	TECHNICKÝ STAV	Charakteristika komunikace	Způsob odvodnění	Dopravní značení	Přidružený chodník	Osvětlení	Dopravní zařízení	Zimní údržba	Poznámka
		Délka	Průměrná šířka	Plocha											
		m	m	m²											
26															
	26úk	203	2,8	568	Nezpevněný	-	-	Účelová	Volně na terén	-	-	-	-	neudržovaná	Zákaz vjezdu mimo povolení obce

Tabulka A.5.52: Přehled vlastníků pod veřejně přístupnými účelovými komunikacemi

Veřejně přístupná účelová komunikace					
Číslo ÚK	Katastrální území	Číslo parcely	Druh parcely	Vlastník	Podíl
26úk					
Vlastník komunikace: -----					
	Štěnce [763331]	506/7	op/ok	Obec Jenišovice	-
	Štěnce [763331]	180	ttp	Obec Jenišovice	-

Pozemek, který nevlastní obec

Druh parcely, který má jiné využití než komunikace (zahrada, orná půda aj.)

Obrázek A.5.26: Veřejně přístupná účelová komunikace (26úk)



Tabulka A.5.53: Souhrnný přehled veřejně přístupných účelových komunikací

Veřejně přístupná účelová komunikace																
Poř. číslo	Název komunikace	Technické parametry			Materiál komunikace	Závady na komunikaci	TECHNICKÝ STAV	Charakteristika komunikace	Způsob odvodnění	Dopravní značení	Přidružený chodník	Osvětlení	Dopravní zařízení	Zimní údržba	Poznámka
		Délka	Průměrná šířka	Plocha											
		m	m	m²											
27															
	27úk	87	3,0	261	Štěrkový	-	-	Účelová	Volně na terén	-	-	-	-	neudržovaná	-

Tabulka A.5.54: Přehled vlastníků pod veřejně přístupnými účelovými komunikacemi

Veřejně přístupná účelová komunikace					
Číslo ÚK	Katastrální území	Číslo parcely	Druh parcely	Vlastník	Podíl
27úk					
Vlastník komunikace: -----					
	Štěnce [763331]	37/1	z	Obec Jenišovice	-
	Štěnce [763331]	38/1	z	Obec Jenišovice	-
	Štěnce [763331]	st. 26/2	zpl	Obec Jenišovice	-
	Štěnce [763331]	519/3	vpl	Česká republika	-
	Štěnce [763331]	517/6	op/s	Obec Jenišovice	-

Pozemek, který nevlastní obec

Druh parcely, který má jiné využití než komunikace (zahrada, orná půda aj.)

Obrázek A.5.27: Veřejně přístupná účelová komunikace (27úk)

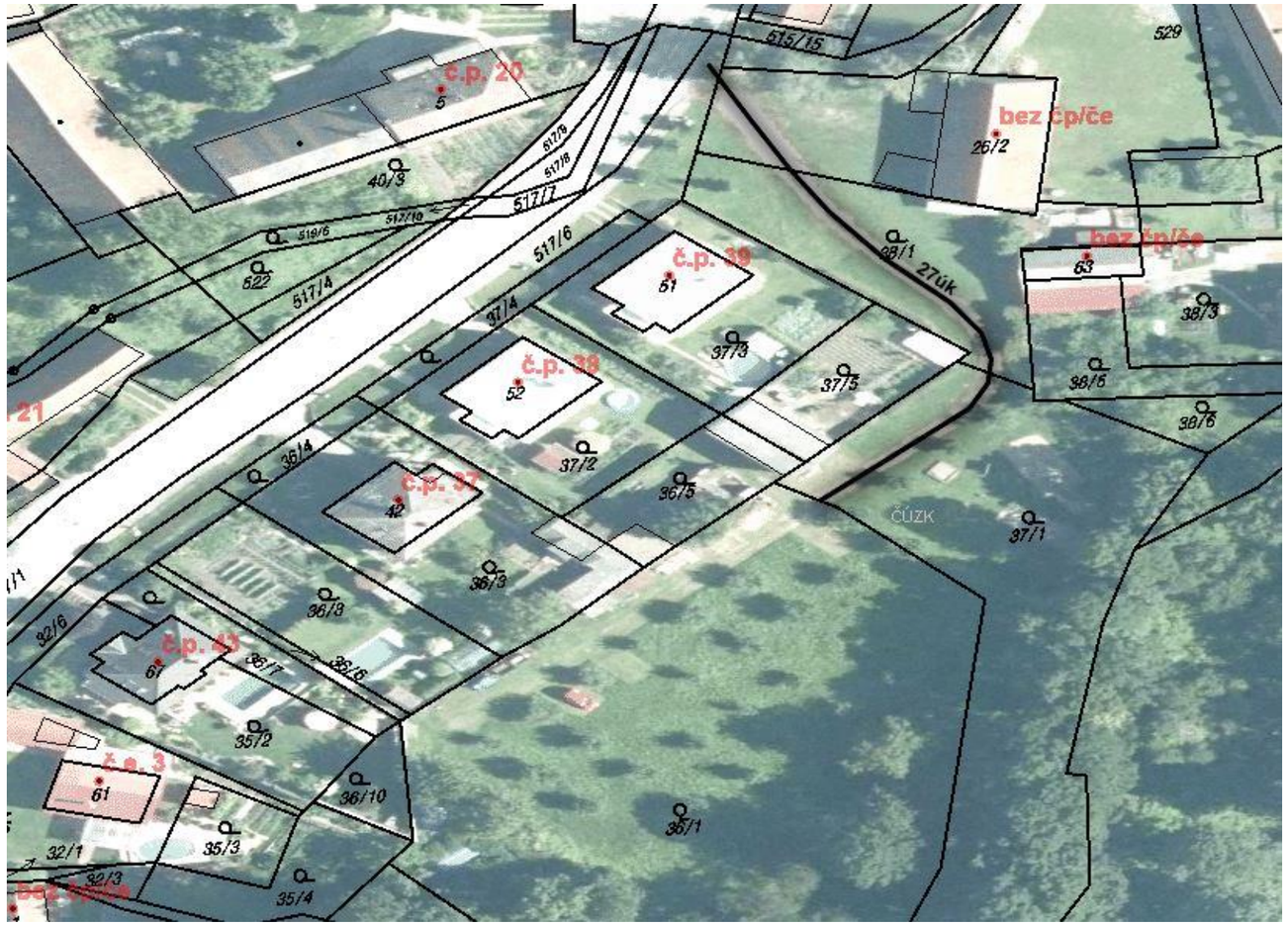

Tabulka A.5.55: Souhrnný přehled veřejně přístupných účelových komunikací

Veřejně přístupná účelová komunikace															
Poř. číslo	Název komunikace	Technické parametry			Materiál komunikace	Závady na komunikaci	TECHNICKÝ STAV	Charakteristika komunikace	Způsob odvodnění	Dopravní značení	Přidružený chodník	Osvětlení	Dopravní zařízení	Zimní údržba	Poznámka
		Délka	Průměrná šířka	Plocha											
		m	m	m²											
28															
	28úk	72	2,8	202	Nezpevněný	-	-	Účelová	Volně na terén	-	-	-	-	neudržovaná	-

Tabulka A.5.56: Přehled vlastníků pod veřejně přístupnými účelovými komunikacemi

Veřejně přístupná účelová komunikace					
Číslo ÚK	Katastrální území	Číslo parcely	Druh parcely	Vlastník	Podíl
28úk					
Vlastník komunikace: -----					
	Štěnce [763331]	516/4	op/ok	Obec Jenišovice	-
	Štěnce [763331]	503/1	op/ok	SJM Plocek Ondřej Ing. a Plocková Aneta	-

Pozemek, který nevlastní obec

Druh parcely, který má jiné využití než komunikace (zahrada, orná půda aj.)

Obrázek A.5.28: Veřejně přístupná účelová komunikace (28úk)

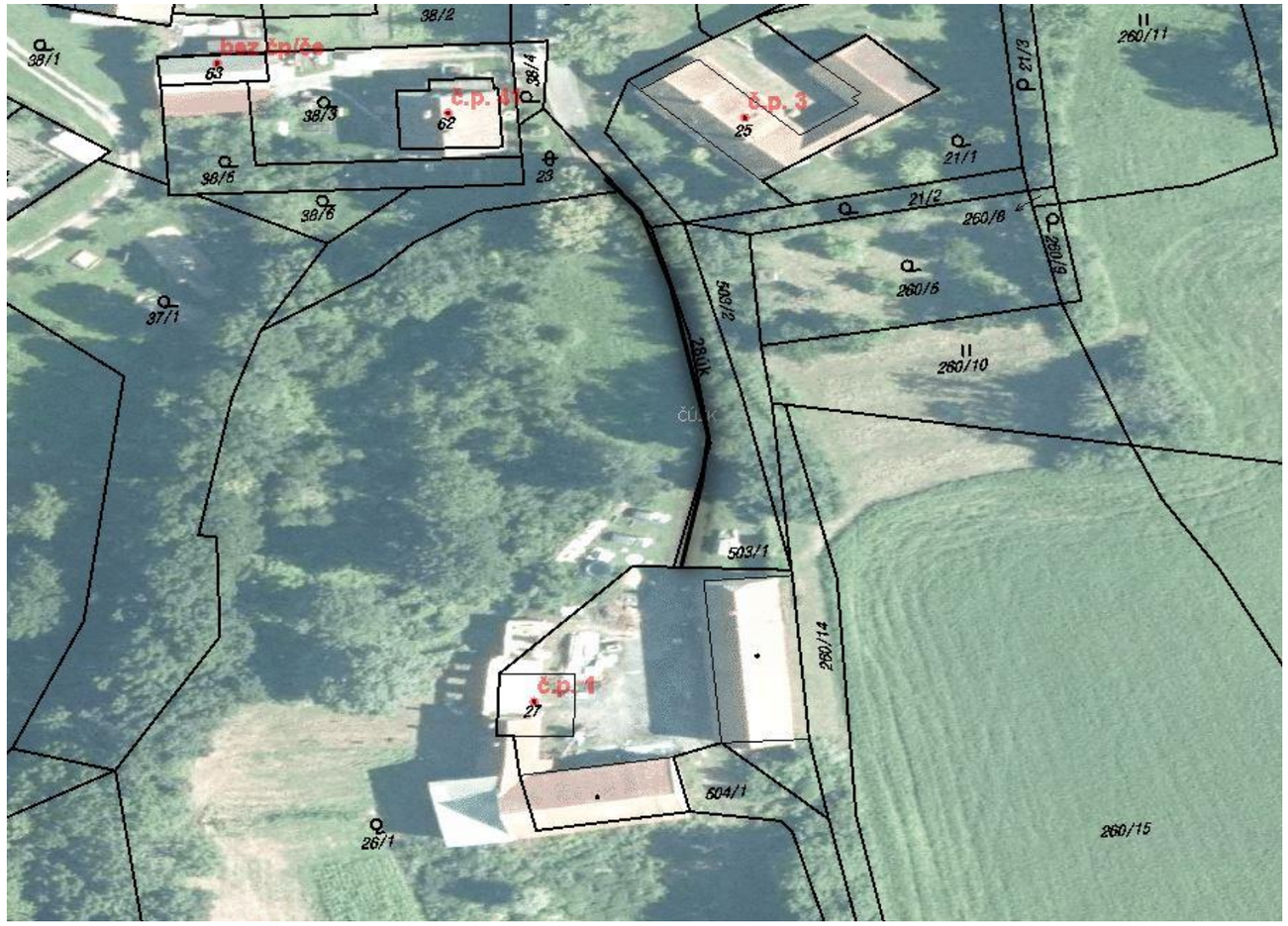

Tabulka A.5.57: Souhrnný přehled veřejně přístupných účelových komunikací

Veřejně přístupná účelová komunikace																
Poř. číslo	Název komunikace	Technické parametry			Materiál komunikace	Závady na komunikaci	TECHNICKÝ STAV	Charakteristika komunikace	Způsob odvodnění	Dopravní značení	Přidružený chodník	Osvětlení	Dopravní zařízení	Zimní údržba	Poznámka
		Délka	Průměrná šířka	Plocha											
		m	m	m²											
29															
	29úk	555	2,7	1499	Nezpevněný	-	-	Účelová	Volně na terén	-	-	-	-	neudržovaná	-

Tabulka A.5.58: Přehled vlastníků pod veřejně přístupnými účelovými komunikacemi

Veřejně přístupná účelová komunikace					
Číslo ÚK	Katastrální území	Číslo parcely	Druh parcely	Vlastník	Podíl
29úk					
Vlastník komunikace: -----					
	Štěnce [763331]	502/1	op/ok	Obec Jenišovice	-
	Štěnce [763331]	286/1	or	OJGAR, s.r.o.	-
	Štěnce [763331]	286/11	or	Česká republika	-

Pozemek, který nevlastní obec

Druh parcely, který má jiné využití než komunikace (zahrada, orná půda aj.)

Obrázek A.5.29: Veřejně přístupná účelová komunikace (29úk)

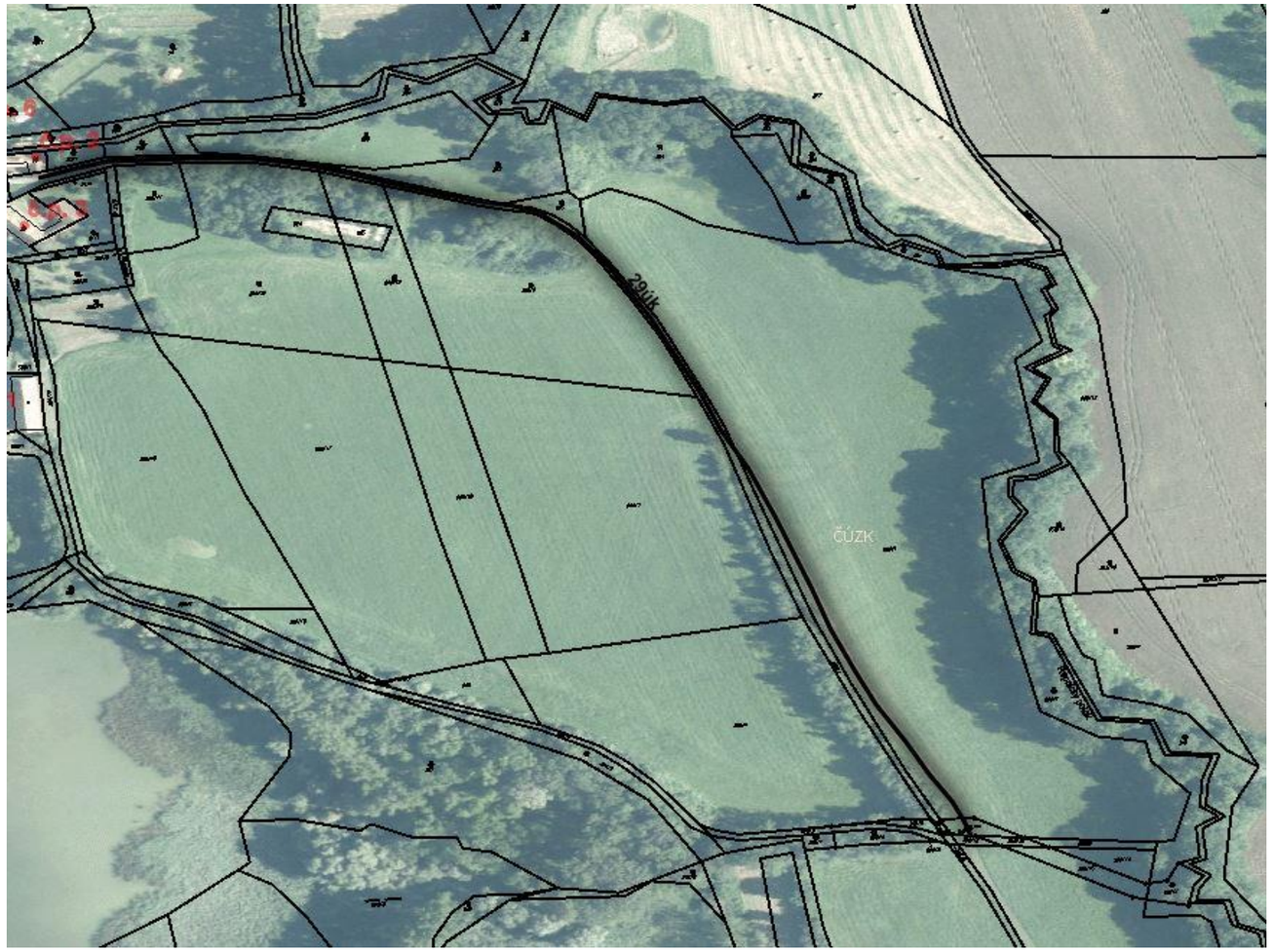

Tabulka A.5.59: Souhrnný přehled veřejně přístupných účelových komunikací

Veřejně přístupná účelová komunikace																
Poř. číslo	Název komunikace	Technické parametry			Materiál komunikace	Závady na komunikaci	TECHNICKÝ STAV	Charakteristika komunikace	Způsob odvodnění	Dopravní značení	Přidružený chodník	Osvětlení	Dopravní zařízení	Zimní údržba	Poznámka
		Délka	Průměrná šířka	Plocha											
		m	m	m²											
30															
	30úk	23	3,0	69	Nezpevněný	-	-	Účelová	Volně na terén	-	-	-	-	neudržovaná	-

Tabulka A.5.60: Přehled vlastníků pod veřejně přístupnými účelovými komunikacemi

Veřejně přístupná účelová komunikace					
Číslo ÚK	Katastrální území	Číslo parcely	Druh parcely	Vlastník	Podíl
30úk					
Vlastník komunikace: -----					
	Štěnce [763331]	515/1	op/ok	Obec Jenišovice	-

Pozemek, který nevlastní obec

Druh parcely, který má jiné využití než komunikace (zahrada, orná půda aj.)

Obrázek A.5.30: Veřejně přístupná účelová komunikace (30úk)

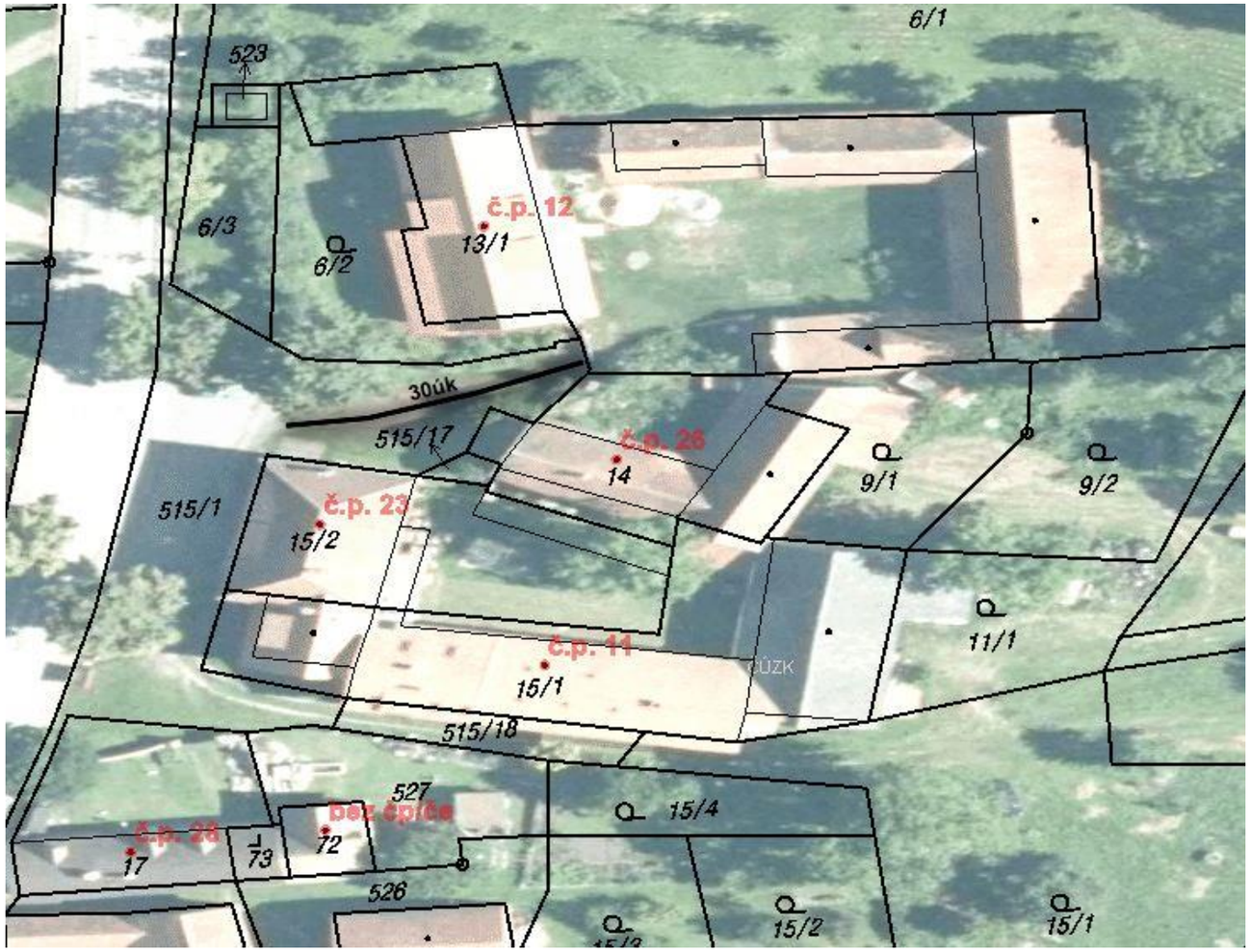

Tabulka A.5.61: Souhrnný přehled veřejně přístupných účelových komunikací

Veřejně přístupná účelová komunikace																
Poř. číslo	Název komunikace	Technické parametry			Materiál komunikace	Závady na komunikaci	TECHNICKÝ STAV	Charakteristika komunikace	Způsob odvodnění	Dopravní značení	Přidružený chodník	Osvětlení	Dopravní zařízení	Zimní údržba	Poznámka
		Délka	Průměrná šířka	Plocha											
		m	m	m²											
31															
	31úk	25	3,1	78	Štěrkový	-	-	Účelová	Volně na terén	-	-	-	-	neudržovaná	-

Tabulka A.5.62: Přehled vlastníků pod veřejně přístupnými účelovými komunikacemi

Veřejně přístupná účelová komunikace					
Číslo ÚK	Katastrální území	Číslo parcely	Druh parcely	Vlastník	Podíl
31úk					
Vlastník komunikace: -----					
	Mravín [763322]	509/1	op/ok	Obec Jenišovice	-
	Mravín [763322]	517	op/ok	Obec Jenišovice	-

Pozemek, který nevlastní obec

Druh parcely, který má jiné využití než komunikace (zahrada, orná půda aj.)

Obrázek A.5.31: Veřejně přístupná účelová komunikace (31úk)

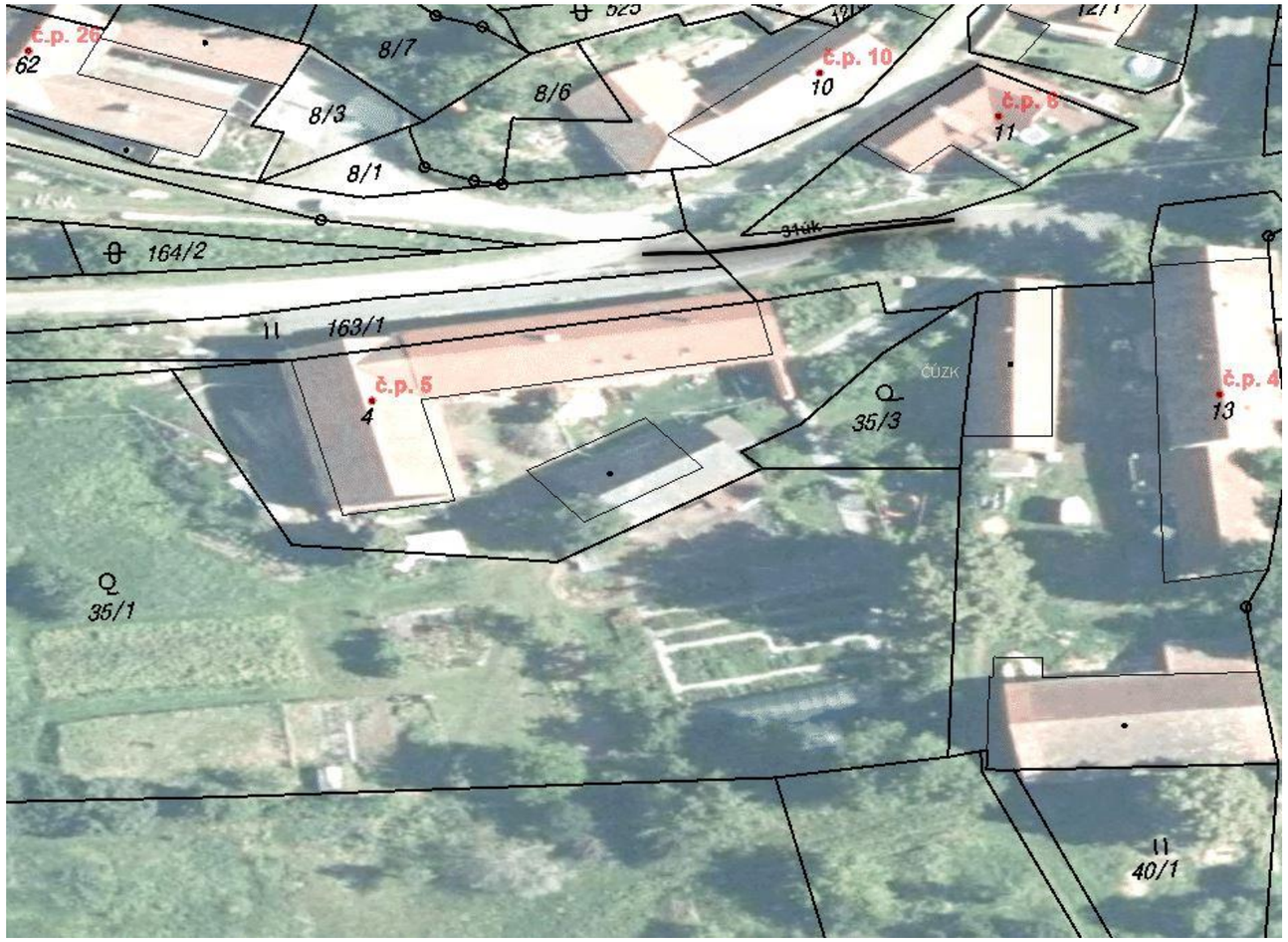

Tabulka A.5.63: Souhrnný přehled veřejně přístupných účelových komunikací

Veřejně přístupná účelová komunikace																
Poř. číslo	Název komunikace	Technické parametry			Materiál komunikace	Závady na komunikaci	TECHNICKÝ STAV	Charakteristika komunikace	Způsob odvodnění	Dopravní značení	Přidružený chodník	Osvětlení	Dopravní zařízení	Zimní údržba	Poznámka
		Délka	Průměrná šířka	Plocha											
		m	m	m²											
32															
	32úk	26	3,3	86	Asfaltový	**Lokální praskliny**	**2 - dobrý**	Účelová	Volně na terén	-	-	-	-	neudržovaná	-

Tabulka A.5.64: Přehled vlastníků pod veřejně přístupnými účelovými komunikacemi

Veřejně přístupná účelová komunikace					
Číslo ÚK	Katastrální území	Číslo parcely	Druh parcely	Vlastník	Podíl
32úk					
Vlastník komunikace: -----					
	Mravín [763322]	521	op/ok	Obec Jenišovice	-
	Mravín [763322]	8/1	op/ok	Obec Jenišovice	-

Pozemek, který nevlastní obec

Druh parcely, který má jiné využití než komunikace (zahrada, orná půda aj.)

Obrázek A.5.32: Veřejně přístupná účelová komunikace (32úk)

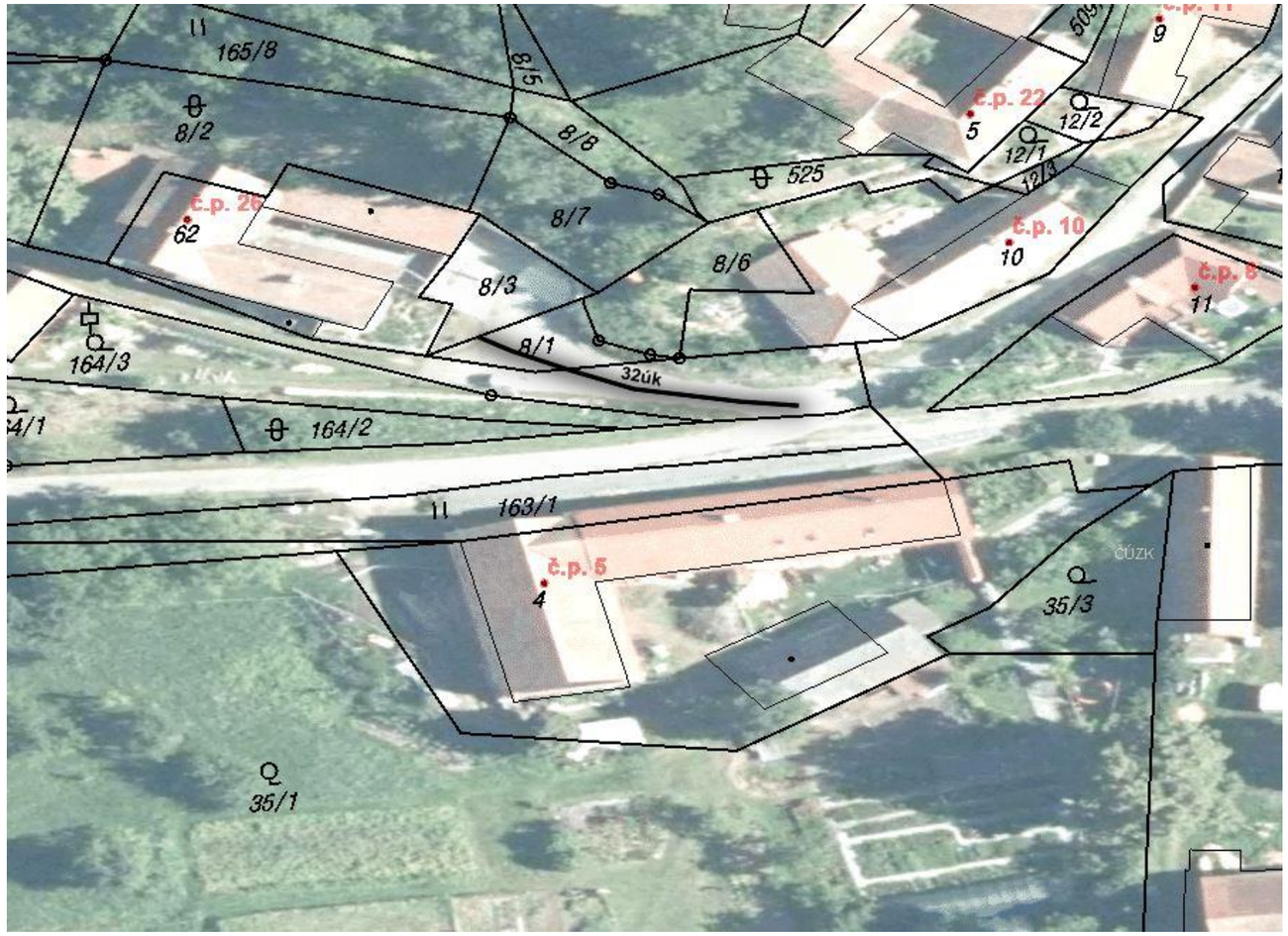

Tabulka A.5.65: Souhrnný přehled veřejně přístupných účelových komunikací

Veřejně přístupná účelová komunikace																
Poř. číslo	Název komunikace	Technické parametry			Materiál komunikace	Závady na komunikaci	TECHNICKÝ STAV	Charakteristika komunikace	Způsob odvodnění	Dopravní značení	Přidružený chodník	Osvětlení	Dopravní zařízení	Zimní údržba	Poznámka
		Délka	Průměrná šířka	Plocha											
		m	m	m²											
33															
	33úk	29	2,9	84	Nezpevněný	-	-	Účelová	Volně na terén	-	-	-	-	neudržovaná	-

Tabulka A.5.66: Přehled vlastníků pod veřejně přístupnými účelovými komunikacemi

Veřejně přístupná účelová komunikace					
Číslo ÚK	Katastrální území	Číslo parcely	Druh parcely	Vlastník	Podíl
33úk					
Vlastník komunikace: -----					
	Mravín [763322]	517	op/ok	Obec Jenišovice	-

Pozemek, který nevlastní obec

Druh parcely, který má jiné využití než komunikace (zahrada, orná půda aj.)

Obrázek A.5.33: Veřejně přístupná účelová komunikace (33úk)

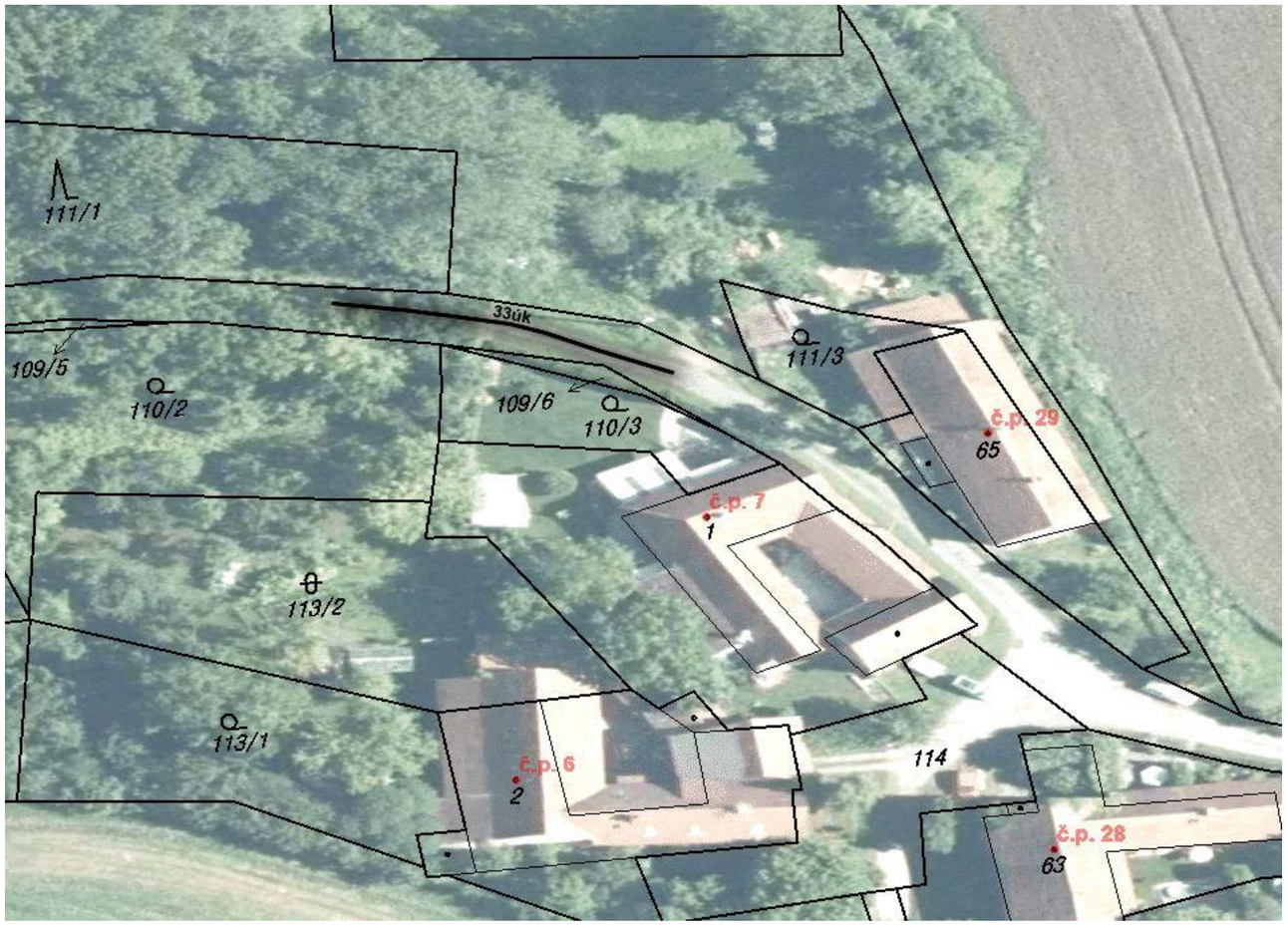

Tabulka A.5.67: Souhrnný přehled veřejně přístupných účelových komunikací

Veřejně přístupná účelová komunikace																
Poř. číslo	Název komunikace	Technické parametry			Materiál komunikace	Závady na komunikaci	TECHNICKÝ STAV	Charakteristika komunikace	Způsob odvodnění	Dopravní značení	Přidružený chodník	Osvětlení	Dopravní zařízení	Zimní údržba	Poznámka
		Délka	Průměrná šířka	Plocha											
		m	m	m²											
34															
	34úk/1	20	8,5	170	Štěrkový	-	-	Účelová	Volně na terén	-	-	-	-	neudržovaná	-
	34úk/2	7	6,5	46	Štěrkový	-	-	Účelová	Volně na terén	-	-	-	-	neudržovaná	-
	suma	27	-	216	-	-	-	-	-	-	-	-	-	-	-

Tabulka A.5.68: Přehled vlastníků pod veřejně přístupnými účelovými komunikacemi

Veřejně přístupná účelová komunikace					
Číslo ÚK	Katastrální území	Číslo parcely	Druh parcely	Vlastník	Podíl
34úk					
Vlastník komunikace: -----					
34úk/1	Jenišovice [658448]	518/14	op/ok	Obec Jenišovice	-
34úk/2	Jenišovice [658448]	518/14	op/ok	Obec Jenišovice	-

Pozemek, který nevlastní obec

Druh parcely, který má jiné využití než komunikace (zahrada, orná půda aj.)

Obrázek A.5.34: Veřejně přístupná účelová komunikace (34úk)

Tabulka A.5.69: Souhrnný přehled veřejně přístupných účelových komunikací

Veřejně přístupná účelová komunikace															
Poř. číslo	Název komunikace	Technické parametry			Materiál komunikace	Závady na komunikaci	TECHNICKÝ STAV	Charakteristika komunikace	Způsob odvodnění	Dopravní značení	Přidružený chodník	Osvětlení	Dopravní zařízení	Zimní údržba	Poznámka
		Délka	Průměrná šířka	Plocha											
		m	m	m²											
35															
	35úk	16	2,3	37	Kamenné kostky + přírodní vegetace	-	-	Účelová	Volně na terén, žlab	-	-	-	-	neudržovaná	-

Tabulka A.5.70: Přehled vlastníků pod veřejně přístupnými účelovými komunikacemi

Veřejně přístupná účelová komunikace					
Číslo ÚK	Katastrální území	Číslo parcely	Druh parcely	Vlastník	Podíl
35úk					
Vlastník komunikace: -----					
	Mravín [763322]	509/1	op/ok	Obec Jenišovice	-

Pozemek, který nevlastní obec

Druh parcely, který má jiné využití než komunikace (zahrada, orná půda aj.)

Obrázek A.5.35: Veřejně přístupná účelová komunikace (35úk)

Tabulka A.5.71: Souhrnný přehled veřejně přístupných účelových komunikací

Veřejně přístupná účelová komunikace																
Poř. číslo	Název komunikace	Technické parametry			Materiál komunikace	Závady na komunikaci	TECHNICKÝ STAV	Charakteristika komunikace	Způsob odvodnění	Dopravní značení	Přidružený chodník	Osvětlení	Dopravní zařízení	Zimní údržba	Poznámka
		Délka	Průměrná šířka	Plocha											
		m	m	m²											
36															
	36úk	193	3,2	618	Nezpevněný, štěrkový	-	-	Účelová	Volně na terén	-	-	-	-	neudržovaná	-

Tabulka A.5.72: Přehled vlastníků pod veřejně přístupnými účelovými komunikacemi

Veřejně přístupná účelová komunikace					
Číslo ÚK	Katastrální území	Číslo parcely	Druh parcely	Vlastník	Podíl
36úk					
Vlastník komunikace: -----					
	Štěnec [763331]	513	op/ok	Obec Jenišovice	-

Pozemek, který nevlastní obec

Druh parcely, který má jiné využití než komunikace (zahrada, orná půda aj.)

Obrázek A.5.36: Veřejně přístupná účelová komunikace (36úk)



A.6 Přehled evidence objektů na komunikacích

Tabulka A.6.1: Přehled evidence objektů na komunikacích

Mosty, lávky, propustky, schodiště										
Typ				Konstrukce					Zábradlí	
Číslo		Typ objektu	Překážka	Materiál konstrukce	Materiál komunikace	Délka (m)	Šířka (m)	Počet otvorů	Materiál	Umístění
Objekt	Umístění									
Mosty										
M_01										
	02c - 16úk	Most	-	Železobeton	-	4,0	6,0	1	Ocel	Oboustranné
Lávky										
L_01										
	-	Lávka	-	Železobeton	-	21	1,4	1	Ocel	Oboustranné
L_02										
	-	Lávka	-	Železobeton	-	5,5	1,5	1	Ocel	Oboustranné
L_03										
	24d	Lávka	-	Železobeton	-	3	1,8	1	Ocel	Oboustranné
Schodiště										
SCH_01										
	-	Schodiště	-	-	-	-	-	-	Ocel	Oboustranné

Foto A.6.1: Přehled evidence objektů na komunikacích